



Projeto de Lei nº 01/2026

Altera o Anexo I, da Lei nº 3.137, de 17 de junho de 2024 e dá outras providências.

Art. 1º O Anexo I - Quadro de Identificação das Estradas Rurais Municipais, da Lei nº 3.137, de 17 de junho de 2024, passa a vigorar com a seguinte redação:

Anexo I - Quadro de Identificação das Estradas Rurais Municipais

Estrada Municipal	Trajetos/Localização	Coordenada Inicial	Coordenada Final	Situação
AVM 015 <i>Lei 3142/24</i>	Inicia na Rua XV de novembro e termina na Rodovia Júlio Budiski <i>Angélica</i>	452444.77 7558001.50	453034.55 7557146.97	Aberta
AVM 020 João Bartolo	Inicia na Rua João Bartolo e termina na Rodovia Júlio Budisk (SP - 501)	451334.67 7557919.12	452521.27 7556022.76	Aberta
AVM 030 Vereador José Molina (Trecho 1)	Inicia na rotatória do Centenário da Colônia Japonesa e termina na Avenida Brasil, Distrito de Coronel Goulart	451093.01 7557677.25	444289.21 7543739.64	Aberta
AVM 030 Vereador José Molina (Trecho 2)	Inicia Rua Santa Catarina, Distrito de Coronel Goulart e termina AVM 290 Estrada Luzitana	443993.35 7543067.44	442096.50 7539221.20	Fechada
AVM 030 Vereador José Molina (Trecho 3)	Inicia na AVM 290 Estrada Luzitana e Termina na divisa municipal (Pirapozinho)	441972.84 7538993.08	442776.71 7537811.77	Fechada
AVM 040 Benedito Francisco da Silva	Inicia na Rotatória da Rua Ismael Dias da Silva e termina na divisa municipal (Presidente Bernardes)	449172.19 7559516.18	447050.61 7561232.41	Aberta
AVM 050 <i>Lei 314/24</i>	Inicia na Avenida Alfredo Marcondes e termina na divisa municipal (Alfredo Marcondes) <i>Estrada da</i>	451155.20 7560439.07	455874.67 7567368.00	Aberta
AVM 051	Inicia na AVM 050 e termina dentro do município em propriedade particular	451597.63 7563120.83	452595.30 7563202.34	Aberta
AVM 052	Inicia na AVM 429 e termina dentro do município em propriedade particular	454351.11 7564635.20	453119.70 7564601.89	Fechada
AVM 110 Naoe Ogasawara	Inicia na AVM 030 Trecho 01 (Pavimentada) e termina dentro do município em propriedade particular.	449174.89 7555967.78	448404.52 7556476.67	Aberta
AVM 120 Shokiti Miyashita	Inicia na AVM 030 Trecho 01 (Pavimentada) e termina na AVM 130 Plinio Villalva.	450037.53 7556442.15	451131.70 7555347.71	Aberta
AVM 130 Plinio Villalva	Inicia na Rodovia Raposo Tavares SP - 501 e termina dentro do município em propriedade particular	451390.64 7556065.48	450623.16 7554316.36	Aberta
AVM 140 João Pereira Sobrinho	Inicia na Rua João Pereira Sobrinho e termina dentro do município em propriedade	451692.48 7554728.70	451424.93 7554311.51	Aberta



	particular			
AVM 150 Antônio Cavaletti - Tio Tunico	Inicia na estrada AVM 050 e termina dentro do município em propriedade particular	451596.33 7564484.59	449484.86 7567740.23	Aberta
AVM 151	Inicia na AVM 150 Antônio Cavaletti - Tio Tunico e termina dentro do município em propriedade particular.	450505.99 7567168.88	449948.11 7568660.83	Aberta
AVM 152	Inicia na AVM 150 Antônio Cavaletti - Tio Tunico e termina AVM 325	451139.63 7566024.35	452166.54 7567773.74	Aberta
AVM 170 (Trecho 1)	Inicia na AVM 380 e termina na AVM 170 Trecho 02	445253.01 7542815.64	445334.49 7543663.03	Aberta
AVM 170 (Trecho 2)	Inicia na AVM 170 Trecho 01 e termina na AVM 170 Trecho 03	445334.49 7543663.03	445655.42 7545323.76	Fechada
AVM 170 (Trecho 3)	Inicia na AVM 170 Trecho 02 (Estrada Fechada) e termina na AVM 170 Trecho 04 (Estrada Fechada)	445655.42 7545323.76	446263.05 7547727.46	Aberta
AVM 170 (Trecho 4)	Inicia na AVM 170 Trecho 03 e termina na AVM 269 Trecho 02 (Estrada Fechada)	446263.05 7547727.46	446801.21 7549418.08	Fechada
AVM 171	Inicia na AVM 030 Trecho 01 (Pavimentada) e termina na AVM 170 Trecho 03	444762.92 7546221.23	445661.62 7545669.58	Aberta
AVM 178 Moriji Matsuno	Inicia na AVM 030 e termina na Avenida Brasil (Dist. Cel. Goulart).	446528.69 7553340.80	443908.83 7543287.96	Aberta
AVM 248	Inicia em frente residencial Mizobe e termina na Avenida Fagundes Varela	452732.95 7558906.87	456529.64 7558998.32	Aberta
AVM 249 Edson Luiz Suguimoto	Inicia na Rodovia Julio Budiski (SP - 501) e termina dentro do município em propriedade particular	453807.18 7558757.37	455702.16 7558811.17	Aberta
AVM 269 (Trecho 1)	Inicia na AVM 178 Moriji Matsuno e termina AVM 030 Trecho 01 (Pavimentada)	441635.51 7550375.91	445030.80 7549190.59	Fechada
AVM 269 (Trecho 2)	Inicia na AVM 468 Silvio Alencar Milano e termina na AVM 477	446378.96 7549402.78	447561.69 7549440.10	Fechada
AVM 269 (Trecho 3)	Inicia na AVM 477 e termina na divisa municipal (Presidente Prudente)	448564.90 7549672.40	450084.86 7550279.79	Fechada
AVM 278	Inicia na AVM 279 e termina dentro do município em propriedade particular	438351.18 7544319.45	437911.17 7542176.33	Aberta
AVM 279	Inicia na AVM 178 - Estrada Moriji Matsuno e termina na divisa municipal (Presidente Bernardes)	440517.81 7545263.41	437317.74 7545799.15	Aberta
AVM 282 (Trecho 1)	Inicia na AVM 178 Estrada Moriji Matsuno e termina na AVM 178 Estrada Moriji Matsuno	440588.01 7545222.41	441292.81 7544229.48	Aberta
AVM 282 (Trecho 2)	Inicia na AVM 282 Trecho 01 e termina na AVM 278	440767.86 7543762.85	438258.19 7542292.38	Fechada
AVM 290 Luzitana	Inicia na Rodovia Olimpio Ferreira da Silva (SP - 272) e termina na divisa municipal (Pirapozinho)	446902.71 7539004.00	437014.94 7536243.47	Aberta
AVM 323	AVM 324 Estrada do Gatti e termina na AVM 325	452667.44 7568048.31	452243.53 7567689.42	Aberta
AVM 324 Gatti	Inicia na AVM 050 e termina na divisa municipal (Presidente Bernardes)	453700.40 7566127.77	451451.19 7571830.85	Aberta



(Trecho 1)				
AVM 324 Gatti (Trecho 2)	Inicia na Estrada do Gatti AVM 324 (trecho 01) e termina na divisa municipal (Presidente Bernardes)	451411.58 7571324.90	450657.60 7571384.26	Aberta
AVM 325	Inicia na AVM 050 e termina dentro do município em propriedade particular	453614.26 7566065.80	450389.98 7569775.94	Aberta
AVM 326	Inicia na AVM 50 e termina dentro do município em propriedade particular.	453831.61 7566063.92	454636.86 7567364.48	Aberta
AVM 327	Inicia na AVM 328 e termina no entroncamento da AVM 050 e AVM 429	455207.35 7564842.94	454424.30 7565747.42	Fechada
AVM 328	Inicia na Rodovia Julio Budiski (SP - 501) e termina na AVM 050	457142.71 7562424.59	455355.45 7566559.38	Aberta
AVM 330 Alfredo Santana	Inicia na AVM 030 Trecho 01 (Pavimentada) e termina dentro do município em propriedade particular	449445.97 7556056.71	450140.50 7555665.79	Aberta
AVM 331 Zenji Hirata	Inicia na Rodovia Raposo Tavares (SP 270) e termina na divisa municipal (Presidente Bernardes)	448093.52 7558381.42	440964.69 7554046.87	Aberta
AVM 332	Inicia na AVM 331 Zenji Hirata e termina dentro do município em propriedade particular	444076.39 7555244.53	444611.40 7553918.31	Aberta
AVM 333	Inicia na AVM 331 Zenji Hirata e termina na divisa municipal (Presidente Bernardes)	446403.23 7558064.87	446000.80 7558263.98	Aberta
AVM 334	Inicia na AVM 330 Alfredo Santana e termina dentro do município em propriedade particular	449726.11 7555895.66	449832.75 7553983.31	Aberta
AVM 337	Inicia na divisa municipal (Presidente Bernardes) e termina na divisa municipal (Presidente Bernardes)	437909.10 7550674.21	437263.55 7546315.68	Aberta
AVM 346 Gonçalo	Inicia na Estrada Ryotaro Miyashita AVM 428 e termina na Estrada Antônio Cavaletti - Tio Tunico AVM 150	450393.40 7564525.21	450983.27 7565556.31	Aberta
AVM 349 (Trecho 1)	Inicia na Rua Presidente Prudente e termina dentro do município em propriedade particular	452290.55 7558883.71	453818.46 7560654.94	Aberta
AVM 349 (Trecho 2)	Inicia na AVM 349 Trecho 01 e termina na AVM 328	453818.46 7560654.94	455633.67 7563469.07	Fechada
AVM 353 Parmezan (Trecho 1)	Inicia na Rodovia Júlio Budiski (SP-501) e termina Estrada AVM 328	454533.04 7560052.82	456699.64 7562512.00	Aberta
AVM 353 Parmezan (Trecho 2)	Inicia na Rodovia Júlio Budiski (SP-501) e termina na Rodovia Júlio Budiski (SP-501)	457485.62 7562937.66	458307.59 7564287.28	Aberta
AVM 353 Parmezan (Trecho 3)	Inicia na AVM 420 Brambilla e termina na Rodovia Julio Budiski (SP-501)	458228.67 7564550.26	458690.37 7564953.34	Fechada
AVM 353 Parmezan (Trecho 4)	Inicia na Rodovia Júlio Budiski (SP-501) e termina na Rodovia Júlio Budiski (SP-501)	459071.16 7565600.42	459457.79 7566474.57	Aberta
AVM 353 Parmezan	Inicia na Rodovia Julio Budisk SP-501 e termina na AVM 248	454525.89 7559977.91	454464.88 7559262.54	Fechada



(Trecho 5)				
AVM 365 Nossa Senhora da Vitoria	Inicia na AVM 380 e termina na divisa municipal (Presidente Prudente)	446329.84 7541760.28	450205.20 7547413.73	Aberta
AVM 380 Hermando Bavaresco <i>See 305823</i>	Inicia no encontro da Rua Espirito Santo com a Rua Minas Gerais, Distrito de Coronel Goulart e termina na divisa municipal (Pirapozinho)	444327.53 7543334.98	446961.90 7540036.54	Aberta
AVM 382	Inicia Rua Santa Catarina, Distrito de Coronel Goulart e termina AVM 380	443997.45 7543065.06	446385.94 7540863.37	Aberta
AVM 402 Olaria (Trecho 1)	Inicia na AVM 365 – Estrada Nossa Senhora da Vitoria e termina dentro do município em propriedade particular	447068.73 7542652.82	448928.02 7542808.73	Aberta
AVM 420 Brambilla <i>See 296717</i>	Inicia na Rodovia Júlio Budiski (SP-501) e termina na AVM 050	458294.33 7564311.78	455808.88 7567223.80	Aberta
AVM 423	Inicia na AVM 328 e termina dentro do município em propriedade particular	456642.71 7562925.66	456498.31 7563932.00	Aberta
AVM 425	Inicia na AVM 427 Mendes e termina dentro do município em propriedade particular	451851.26 7561460.54	451895.96 7561702.92	Aberta
AVM 426	Inicia na AVM 427 Mendes e termina dentro do município em propriedade particular	452083.60 7561279.69	452321.02 7561603.73	Aberta
AVM 427 Mendes	Inicia na AVM 050 e termina dentro do município em propriedade particular	451611.28 7561638.31	452369.74 7561631.78	Aberta
AVM 428 Ryotaro Miyashita	Inicia na AVM 050 e termina na divisa do município (Presidente Bernardes)	451381.30 7562795.81	448759.91 7566041.68	Aberta
AVM 429	Inicia na AVM 434 - Estrada Bortoluzzi e termina na AVM 050	454268.88 7563311.36	454424.30 7565747.42	Aberta
AVM 430	Inicia na AVM 429 e termina dentro do município em propriedade particular	454273.32 7563447.00	453290.82 7563691.88	Aberta
AVM 433	Inicia na AVM 353 e termina dentro do município em propriedade particular	454555.13 7560357.95	453874.49 7561713.31	Aberta
AVM 434 Bortoluzzi (Trecho 1)	Inicia na Rodovia Júlio Budiski (SP - 501) e termina no entroncamento das estradas Estrada Minca AVM 437 e Estrada Franco AVM 429	455806.25 7561456.12	454270.06 7563311.96	Aberta
AVM 434 (Bortoluzzi Trecho 2)	Inicia na Rodovia Júlio Budisk (SP - 501) e termina na Rua Souza Caldas	455767.20 7561398.13	455838.21 7560368.80	Aberta
AVM 434 Bortoluzzi (Trecho 3)	Inicia na Rua Souza Caldas e termina na AVM 353 trecho 05 (Estrada Fechada)	455838.21 7560368.80	454515.96 7559860.60	Fechada
AVM 436	Inicia na AVM 434 Bortoluzzi e termina na AVM 349 Trecho 02 (Estrada Fechada).	455254.40 7561923.83	454740.26 7562179.47	Fechada
AVM 437 Minca	Inicia na AVM 050 e termina no entroncamento das Estradas Bortoluzzi AVM 434 e Estrada Franco AVM 429	451550.84 7561922.46	454269.47 7563312.75	Aberta
AVM 438 Costa	Inicia na AVM 050 e termina dentro do município em propriedade particular	451343.69 7560689.59	449383.60 7563111.55	Aberta
AVM 439 José Ross Sanchez	Inicia na Estrada Parmezan AVM 353 e termina na Rua Presidente Prudente AVM 349	454541.33 7560220.91	453712.76 7560532.72	Aberta



AVM 440	Inicia na AVM 437 Minca e termina na AVM 430	453757.38 7563037.64	453775.77 7563569.96	Aberta
AVM 441	Inicia na Rua Euclides da Cunha e termina na divisa municipal (Presidente Bernardes)	450382.11 7559284.95	448202.61 7564484.26	Aberta
AVM 442	Inicia na AVM 441 e termina dentro do município em propriedade particular	448715.76 7561631.87	448163.74 7561718.67	Aberta
AVM 450	Inicia na divisa municipal (Presidente Bernardes) e termina na divisa municipal (Presidente Bernardes).	447091.09 7561626.79	450856.36 7572126.32	Fechada
AVM 462 Takumi Sasaki (Trecho 1)	Inicia na AVM 030 e termina dentro do município.	448209.46 7554557.00	448549.53 7553749.18	Aberta
AVM 462 Takumi Sasaki (Trecho 2)	Inicia dentro do município e termina dentro do município.	448549.53 7553749.18	449578.71 7552779.38	Fechada
AVM 462 Takumi Sasaki (Trecho 3)	Inicia dentro do município e termina na divisa municipal (Presidente Prudente)	449578.71 7552779.38	450134.36 7551884.79	Aberta
AVM 463	Inicia na AVM 178 - Estrada Moriji Matsuno e termina na AVM 331 - Estrada Zenji Hirata	440964.66 7554045.42	440460.72 7550598.84	Aberta
AVM 466	Inicia na AVM 463 e termina dentro do município em propriedade particular	440453.33 7550599.48	439185.31 7550994.43	Aberta
AVM 467	Inicia na AVM 030 Trecho 01 (Pavimentada) e termina na AVM 468 Silvio Alencar Milano	445936.64 7551716.10	447995.61 7550604.86	Aberta
AVM 468 Silvio Alencar Milano	Inicia na AVM 030 e termina na divisa municipal (Presidente Prudente)	445042.29 7549168.09	450127.99 7550460.42	Aberta
AVM 469 Antônio Garcia Perez	Inicia na AVM 467 e termina dentro do município em propriedade particular.	446340.43 7551352.47	445977.26 7550623.56	Aberta
AVM 470	Inicia na AVM 178 - Estrada Moriji Matsuno e termina na AVM 337	439360.72 7548742.25	438174.46 7548396.96	Aberta
AVM 471	Inicia na AVM 030 - Rodovia Vereador José Molina e termina na AVM 178 - Moriji Matsuno	444785.97 7548106.03	440705.39 7547556.03	Aberta
AVM 472 João Zamora	Inicia na AVM 030 e termina na AVM 170	444992.12 7547735.78	446044.40 7547672.13	Aberta
AVM 473	Inicia na AVM 178 Moriji Matsuno e termina na AVM 337	439573.27 7548068.93	437657.49 7546752.98	Fechada
AVM 474	Inicia na AVM 471 e termina na AVM 178 Estrada Moriji Matsuno	441952.86 7544225.47	443447.14 7547826.82	Aberta
AVM 475 Liz	Inicia na AVM 050 e termina na Rua Martinópolis	451347.84 7560688.37	452187.54 7559285.34	Aberta
AVM 476	Inicia na AVM 030 (Trecho 01) e termina dentro do município em propriedade particular	444540.18 7545633.24	444175.66 7545842.07	Aberta
AVM 477	Inicia na AVM 468 e termina na divisa municipal (Presidente Prudente)	447489.54 7549841.62	450147.23 7548245.55	Aberta
AVM 478	Inicia na AVM - 279 e termina na divisa municipal (Presidente Bernardes)	438101.72 7544427.28	436975.40 7543105.95	Aberta
AVM 482	Inicia na AVM 365 - Estrada Nossa Senhora	448691.94	449560.66	Aberta



	da Vitoria e termina dentro do município em propriedade particular	7544755.14	7545046.62	
AVM 490 (Trecho 1)	Inicia na AVM 382 - Estrada do Barreiro e termina na AVM 290 - Estrada Luzitana.	444321.91 7541194.01	443874.47 7539467.07	Aberto
AVM 490 (Trecho 2)	Inicia na AVM 290 - Estrada Luzitana e termina na divisa municipal (Pirapozinho).	443874.47 7539467.07	443426.51 7538218.45	Fechada
AVM 491	Inicia na AVM 178 - Estrada Moriji Matsuno e termina na AVM 337	440353.78 7550029.41	437945.12 7549551.79	Aberta
AVM 492	Inicia na AVM 290 - Estrada Luzitana e termina na divisa municipal (Pirapozinho).	439741.66 7538834.03	440284.40 7537606.14	Aberta
AVM 493	Inicia na AVM 290 - Estrada Luzitana e termina na divisa municipal (Pirapozinho).	438332.41 7537793.53	438855.24 7536851.90	Fechada

Art. 2º Esta lei entra em vigor na data de sua publicação revogando-se disposição em contrário.

Prefeitura Municipal de Álvares Machado, 24 de fevereiro de 2026.

LUIZ
FRANCISCO
BOIGUES:0697
7905840

Assinado de forma
digital por LUIZ
FRANCISCO
BOIGUES:06977905840
Dados: 2026.02.24
10:07:41 -03'00'

LUIZ FRANCISCO BOIGUES
Prefeito Municipal





JUSTIFICAÇÃO

Senhor Presidente e Vereadores,

Com o presente, estamos remetendo à elevada consideração dessa Egrégia Câmara o Projeto de Lei nº 01/2026 que *Altera o Anexo I, da Lei nº 3.137, de 17 de junho de 2024 e dá outras providências.*

A presente propositura tem por finalidade atualizar e incluir estradas municipais no Anexo da Lei Municipal nº 3.137, de 2024, que dispõe sobre o cadastro oficial das estradas rurais do Município de Álvares Machado.

A iniciativa contempla a inclusão de novas estradas que passaram a compor a malha viária municipal, seja por abertura recente, regularização fundiária ou necessidade de registro formal para fins de manutenção e planejamento rural; a atualização de coordenadas de trechos já existentes, com base em levantamentos técnicos, garantindo maior precisão na representação espacial; e a alteração da situação de trafegabilidade (aberta/fechada), refletindo a realidade de uso atual das vias e atendendo aos critérios técnicos, ambientais e administrativos adotados pelo setor responsável.

Desta forma, buscamos manter atualizado o Quadro de Identificação das Estradas Rurais Municipais.

Assim, solicito, seja a matéria proposta encaminhada aos Nobres Vereadores, para a apreciação e aprovação em regime de urgência.

Prefeitura Municipal de Álvares Machado, 24 de fevereiro de 2026.

LUIZ FRANCISCO Assinado de forma digital
por LUIZ FRANCISCO
BOIGUES:069779 BOIGUES:06977905840
05840 Dados: 2026.02.24
10:07:03 -03'00'

LUIZ FRANCISCO BOIGUES
Prefeito Municipal

ASSINADO DIGITALMENTE
ADRIANO GIMENEZ STUANI
CPF 09762046811 DATA 24/02/2026
A conformidade com a assinatura pode ser verificada em:
<http://www.serpro.gov.br/assinador-digital> 
ADRIANO GIMENEZ STUANI
Procurador Geral
OAB/SP 137.768



AUTÓGRAFO Nº 009/2026

À Sua Excelência,
Luiz Francisco Boigues,
Prefeito de Álvares Machado,

Senhor Prefeito,


A **Mesa da Câmara Municipal de Álvares Machado**, no uso de suas atribuições legais e regimentais, considerando a aprovação do Projeto de Lei abaixo vinculado, emite o presente **Autógrafo** para todos os efeitos legais.


Matérias Legislativas Vinculadas


Data Anexação: 31 de março de 2026

Matéria: **Projeto de Lei do Executivo nº 1 de 2026**. Autoria: Prefeito **Luiz Francisco Boigues**.
Dispõe sobre: Altera o Anexo I, da lei nº 3.137, de 17 de junho de 2024 e dá outras providências.


Mesa da Câmara Municipal de Álvares Machado, 31 de março de 2026.


JOEL NUNES DE ALMEIDA
Presidente


LUCINEIA MARIA ALVES PADUAN
1º Secretária


CARLOS ALEXANDRE ARQUES SANCHES
2º Secretário

Registrado e publicado na Diretoria Legislativa, na data supra.


FABIANE MARIA DE SÃO JOSÉ
Diretoria Legislativa

