



# Câmara Municipal de Álvares Machado

Entrada no Protocolo em

Apresentado na Sessão de

18-03-08

Interessado

Poder Executivo

Espécie

Projeto de Lei nº 08/08

Assunto

Dispõe sobre: altera redação do art. 3º da Lei nº 2508/07 de 06.09.07.

Observações

Encaminhado cópia aos vereadores.

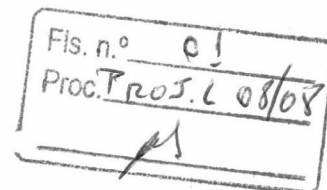
## ANDAMENTO

1	Em 18.03.08, encaminhado p/ a comissão de Justiça e Redação e Assessoria Jurídica p/ análise e pareceres.	5	REJEITADO Sessão de 08/04/08  Presidência da Câmara
2	<b>LIDO NA SESSÃO</b> 18/03/08	6	
3	<b>APROVADO EM DISCUSSÃO</b> SESSÃO _____ DATA _____  PRESIDENTE	7	
4	Presidência da Câmara Sessão de _____	8	



**PREFEITURA DE ÁLVARES MACHADO**

**Of. Gab. nº 137/08**



Álvares Machado, em 12 de março de 2008.


Senhor Presidente,

Cumprimentando-o, venho nesta oportunidade encaminhar para tramitação nesta Casa de Leis, projeto de lei nº 06 ao 12/08, salientando que os de nºs 06 e 09/08, tramitação regimental conforme art. 37 Parágrafo 1º da LOM.

Sem mais para o momento, aproveito a oportunidade para apresentar elevados protestos de estima e apreço.

Atenciosamente

**LUIZ TAKASHI KATSUTANI**  
Prefeito



**Ao Exmo Sr.**  
**Vereador JOSÉ CARLOS CABRERA PARRA**  
**DD Presidente da Câmara Municipal de**  
**Álvares Machado/SP**





**PREFEITURA MUNICIPAL DE ÁLVARES MACHADO**

**Projeto de lei nº 08/08**

Fis. n.º	02
Proc. PROS. LGI.	03/08

**Dispõe sobre:** altera redação do art. 3º da Lei nº 2508/007 de 06.09.07.

**Art. 1º** - O art. 3º Inciso I e II da Lei Municipal nº 2508/07 de 06.09.07, passa a ter a seguinte redação:

“Art. 3º - .....

- I- .....
- II- Estradas vicinais principais: 5 (cinco) metros; e,
- III- Estradas vicinais secundárias: 5 (cinco) metros.

**Art. 2º** - Esta lei entra em vigor na data de sua publicação, revogadas as disposições em contrário.

PM de Álvares Machado, em 10 de março de 2008.

*Statuim*

**LUIZ TAKASHI KATSUTANI**  
Prefeito

**LIDO NA SESSÃO**  
18/03/08

APROVADO EM _____ DISCUSSÃO
SESSÃO _____
DATA ____/____/____
_____ PRESIDENTE

**REJEITADO**  
Sessão de 08/04/08  
*[Signature]*  
Presidente da Câmara



**PREFEITURA MUNICIPAL DE ÁLVARES MACHADO**

Fls. n.º	03
Proc.	PROS.LCS.
	08/08 <i>µ</i>

**Justificação – Projeto de lei nº 08/08**

Senhores Vereadores,

Cumprimentando-os, venho nesta oportunidade encaminhar o projeto de lei acima que tem como objetivo delimitar na mesma proporção as estradas vicinais principais e secundárias.

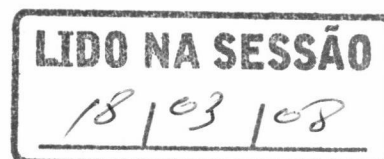
Em função do trabalho que vem sendo realizado pelo ITESP, na prática, verificamos a necessidade de tomar esta medida, uma vez que as estradas em questão possuem medidas iguais, e não há necessidade de se estabelecer medidas diferentes em relação ao que já existe.

Sem mais para o momento, aproveito a oportunidade para apresentar elevados protestos de estima e apreço, aguardando uma breve manifestação do presente projeto de lei, dado o interesse público inerente ao mesmo.

Atenciosamente

*Luiz Takashi Katsutani*

**LUIZ TAKASHI KATSUTANI**  
Prefeito





# PREFEITURA MUNICIPAL DE ÁLVARES MACHADO

PRAÇA DA BANDEIRA S/N - TEL/FAX 0(XX)18 - 3273-9300  
CEP 19160-000 - ÁLVARES MACHADO-SP

Fls. n.º	04
Proc.º	PROJ. LEL
	08/08

LEI N. 2508/07 - 06 de Setembro de 2007.

**Dispõe sobre:** *Classificação e dimensionamento das vias rurais do município.*

**LUIZ TAKASHI KATSUTANI**, Prefeito Municipal de Álvares Machado, no uso de suas atribuições legais: “ Faço saber que a Câmara Municipal aprovou e eu sanciono e promulgo a seguinte lei”:

**Art. 1º** - A presente lei destina-se a classificar e dimensionar as vias rurais do município em conformidade com as diretrizes estabelecidas no Art. 83 e seguintes do Plano Diretor.

**Art. 2º** - As vias rurais são compostas por vias que interligam a zona rural entre seus diferentes pontos e estes, com vias urbanas, sendo classificadas da seguinte forma:

- I** - estradas vicinais, são vias rurais não pavimentadas; e,
- II** - rodovias, são vias rurais pavimentadas.

**Parágrafo único:** As estradas vicinais mencionadas no inciso I acima, serão subdivididas em principais e secundárias.

**Art. 3º** - A faixa de domínio das vias rurais possui largura contada perpendicularmente a partir de seu eixo central, da seguinte forma:

- I** - Rodovias: **15** (quinze) metros;
- II** - Estradas vicinais principais: **5** (cinco) metros; e,
- III** - Estradas vicinais secundárias: **3** (três) metros.

**Parágrafo único.** Na legenda e no Mapa Viário deverão constar: as **rodovias**, em cor **preta**; as estradas **vicinais principais**, em cor **vermelha**; e, as estradas **vicinais secundárias**, em cor **verde**.

**Art. 4º.** Na legenda do Mapa Viário do Município, deverá constar com relação às rodovias e estradas vicinais, assim considerando: **A** - rodovias; **B** - estradas vicinais principais ; e, **C** - estradas vicinais secundárias, ficando as vias rurais, apresentadas no mapa ora juntado, assim classificadas:



Fls. n.º 05  
Proc. Proj. LCI 0  
08/08/18

# PREFEITURA MUNICIPAL DE ÁLVARES MACHADO

PRAÇA DA BANDEIRA S/N - TEL/FAX 0(XX)18 - 3273-9300

CEP 19160-000 - ÁLVARES MACHADO-SP

**A 1** – ESTRADA SP 501  
**A 2** – ESTRADA CEL GOULART SPV  
**A 3** – ESTRADA DA AMIZADE SPV  
**A 4** – ESTRADA DO SUCÃO SPV

**B 1** – ESTRADA JARACATIÁ  
**B 2** – ESTRADA OURO-VERDE  
**B 3** – ESTRADA CRUZEIRO  
**B 4** – ESTRADA PIRAPÓ  
**B 5** – ESTRADA 5ª ESCOLA  
**B 6** – ESTRADA SÃO GERALDO  
**B 7** – ESTRADA BERTACO  
**B 8** – ESTRADA FLORESTA  
**B 9** – ESTRADA VELHA PRES. BERNARDES  
**B 10** – ESTRADA DO KM 28  
**B 11** – ESTRADA DA CICA OU KM 17  
**B 12** – ESTRADA CATANDUVA  
**B 13** – ESTRADA SANTA LUZIA  
**B 14** – ESTRADA DO MILANO  
**B 15** – ESTRADA DO CARAVINA  
**B 16** – ESTRADA DO BARTOLO  
**B 17** – ESTRADA DO BRAMBILA  
**B 18** – ESTRADA DO TOCÃO  
**B 19** – ESTRADA DO KM 4  
**B 20** – ESTRADA VELHA ALFR MARCONDES  
**B 21** – ESTRADA VELHA ALFR MARCONDES  
**B 22** – ESTRADA DO KM 25  
**B 23** – ESTRADA BRASMENTOL  
**B 24** – ESTRADA BRASMENTOL  
**B 25** – ESTRADA VELHA ALFR MARCONDES

**B 26** – ESTRADA TURMA 21  
**B 27** – ESTRADA SEM DENOMINAÇÃO  
**B 28** – ESTRADA LUZITANA  
**B 29** – ESTRADA BARREIRO  
**B 30** – ESTRADA SEM DENOMINAÇÃO  
**B 31** – ESTRADA BOTAFOGO  
**B 32** – ESTRADA LUZITANA  
**B 33** – ESTRADA LUZITANA  
**B 34** – ESTRADA SEM DENOMINAÇÃO  
**B 35** – ESTRADA SEM DENOMINAÇÃO  
**B 36** – ESTRADA SEM DENOMINAÇÃO  
**B 37** – ESTRADA VELHA ALFR MARCONDES  
**B 38** – ESTRADA SEM DENOMINAÇÃO  
**B 39** – ESTRADA LUZITANA  
**B 40** – ESTRADA DOS PINHEIROS  
**B 41** – ESTRADA FAZENDINHA  
**B 42** – ESTRADA DO GATTI

**C 1** – ESTRADA GONÇALO  
**C 2** – ESTRADA SÃO ROQUE  
**C 3** – ESTRADA DO COUTINHO  
**C 4** – ESTRADA DO GARCIA  
**C 5** – ESTRADA IPÊ OU PAULO STÉFANO  
**C 6** – ESTRADA DIRCEU FARMÁCIA  
**C 7** – ESTRADA VELHA ALFR MARCONDES  
**C 8** – ESTRADA VELHA ALFR MARCONDES  
**C 9** – ESTRADA DO GARCIA  
**C 10** – ESTRADA DO GARCIA  
**C 11** – ESTRADA DÓ BAIANO

**Art. 5º.** As vias regionais rurais terão as suas dimensões estipuladas de acordo com a legislação e órgão competente.

**Art. 6º.** Fará parte integrante desta lei o novo mapa viário do município de Álvares Machado, a ser confeccionado, nos próximos 30 (trinta) dias, nos moldes aqui mencionados.



Fis. nº	06
Proc.	PROS. 661.
08/08	

## PREFEITURA MUNICIPAL DE ÁLVARES MACHADO

PRAÇA DA BANDEIRA S/N - TEL/FAX 0(XX)18 - 3273-9300  
CEP 19160-000 - ÁLVARES MACHADO-SP

**Art. 7º.** Esta lei entra em vigor na data de sua publicação, revogadas as disposições em contrário.

PM de Álvares Machado, em 06 de setembro de 2007.

*Statutus*  
LUIZ TAKASHI KATSUTANI  
Prefeito

*Paulo José Villalva Martins*  
PAULO JOSÉ VILLALVA MARTINS  
Diretor de Administração

Registrado e publicado na Secretaria da PM, na data supra.

*Soraia de Oliveira Silva*  
SORAIA DE OLIVEIRA SILVA  
Oficial de Gabinete


Fis. n.º 07  
Proc. PROJ. LCI  
08/08

**CAMARA MUNICIPAL DE ÁLVARES MACHADO**  
**GABINETE DA PRESIDÊNCIA**

*DESPACHO*

*Em conformidade com a Resolução 01/06 de 22 de novembro de 2006, encaminho para parecer, à Comissão de Justiça e Redação, Projeto de Lei nº 08/08, de autoria do Poder Executivo.*

*Câmara Municipal, em 18 de março de 2008.*

  
**JOSÉ CARLOS CABRERA PARRA**  
*Presidente*

*Declaro estar ciente do despacho acima, na data supra.*

  
**Cecília Setsuco Suzuki Katsutani**  
*Presidente da Comissão*

Fls. n.º 08  
Proc. P/205.661  
08/08 *MS*


**CÂMARA MUNICIPAL DE ÁLVARES MACHADO**  
GABINETE DA PRESIDÊNCIA

*DESPACHO*

*Solicito análise e parecer da Assessoria Jurídica referente ao Projeto de Lei nº 08/08 autoria do Poder Executivo.*

*Sem mais para o momento, firmo o presente.*

*Câmara Municipal, em 18 de março de 2.008.*



**JOSÉ CARLOS CABRERA PARRA**  
*Presidente*

*Ciente do presente despacho:*

*Data:*

*18/03/2008*

*Assinatura do Assessor Jurídico:*  
*Dr. João Batista Molero Romeiro*

**CÂMARA MUNICIPAL DE ÁLVARES MACHADO**  
**Comissão de Justiça e Redação**

**PARECER Nº 10/08**

**RELATORA:** *Luciana Ribeiro Galante Monteiro*

**PROCESSO:** *Projeto de Lei nº 08/08*

**AUTORIA:** *Poder Executivo.*

**ASSUNTO:** *Dispõe sobre: altera redação do art. 3º da Lei nº 2508/007 de 06.09.07.*

**DATA:** *25 de março de 2008.*

**PARECER:** *quanto ao aspecto legal, gramatical e lógico a Comissão entende que não há qualquer restrição, sendo o parecer favorável para que a proposta vá à apreciação e votação pelo Plenário.*



**CECÍLIA SETSUCO SUZUKI KATSUTANI**  
*Presidente*



**LUCIANA RIBEIRO GALANTE MONTEIRO**  
*Relatora*

**JOÃO LINO BAPTISTA**  
*Membro*

**LIDO NA SESSÃO**  
*09/04/08*

Fls. n.º *09*  
Proc. *PROJ. LEG*  
*08/08*

**CÂMARA MUNICIPAL DE ÁLVARES MACHADO**  
**ASSESSORIA JURÍDICA**

Fls. n.º	10
Proc.	Proj. LGE
	08/08

**PARECER**

**Assunto:** Projeto de Lei n.º 08/08, de 10 de março de 2008, de autoria do Poder Executivo Municipal - dispõe sobre: altera redação do art. 3º da Lei n.º 2.508/07, de 06.09.07.

**Requerente:** Presidência da Câmara, José Carlos Cabrera Parra.

**Exposição da Matéria e Justificação:** O Poder Executivo de Álvares Machado (SP), apresenta o Projeto de Lei n.º 08/08, para alteração do inciso III do art. 3º, da Lei Municipal n.º 2.508, de 6 de setembro de 2007.

Acompanha a Justificação sobre a elaboração e apresentação do referido Projeto de Lei.

A Lei Municipal que está sendo alterada trata sobre a classificação e dimensionamento das vias rurais do município.

Segundo a justificação apresentada ao Projeto de Lei, é de que, na prática, as vias secundárias e principais já possuem medidas iguais, não havendo necessidade de manutenção da diferença nas larguras das vias, apresentadas através da Lei Municipal n.º 2.508, de 6 de setembro de 2007.

**Conclusão:** De acordo com o justificativa apresentada e nos termos acima delineados, SMJ, nada a opor que o referido Projeto de Lei seja encaminhado e colocado à disposição da Colenda Câmara para apreciação. É o parecer.

Álvares Machado (SP), 24 de março de 2008.



J. B. Molero Romeiro  
Assessor Jurídico

