



Protocolo 011/2026

Acompanhe via internet em <https://cmalvaresmachado.1doc.com.br/atendimento/> usando o código: 645.717.719.509.870.406

Situação geral em 25/02/2026 08:26: Novo

Gabinete _Prefeitura _MUNICÍPIO DE ALVARES MACHADO

gabinete@alvaresmachado.sp.gov.br

PG - Protocolo Geral

Para

DL - Diretoria L...

3 setores envolvidos

DL PG DL-GP-ARI

Entrada*: Site

24/02/2026 13:36

Projeto de Lei Ordinária

Boa tarde

segue projeto de Lei nº 01/2026, que Altera o Anexo I, da Lei nº 3.137, de 17 de junho de 2024 e dá outras providências.

At.te
Tânia Negri

[OF_52_2026_PL_Camara.pdf](#) (297,47 KB)

1 download

[Projeto de Lei 01 2026 Altera Lei n 3 137 23 Estradas Municipais 1 .pdf](#) (513,82 KB)

1 download

Quem já visualizou? 1 pessoa

24/02/2026 13:36:28

E-mail para gabinete@alvaresmachado.sp.gov.br

E-mail entregue, lido (3)

Despacho 1- 011/2026

25/02/2026 08:25

(Encaminhado)

Bom dia, ple 01/26 recebido e lançado no SAPL

Rosângela S. DL

Ronsagela

auxiliar administrativo

DL-GP-ARI - Asse...

A/C Gabinete J.

CC

Quem já visualizou? 1 pessoa

Despacho 2- 011/2026

25/02/2026 08:26 (Respondido)

Rosângela S. 

**Gabinete_Prefeitura_MUNICÍPIO
DE ALVARES MACHADO**

gabinete@alvaresmachado.sp.gov.br
CC

Bom dia , PLE recebido e encaminhado ao setor responsável.

Ronsagela
auxiliar administrativo

Quem já visualizou? 0 pessoas

25/02/2026 08:26:29

E-mail para gabinete@alvaresmachado.sp.gov.br

Enviando 

Câmara Municipal de Álvares Machado - Rua Monsenhor Nakamura, nº 783 Álvares Machado - SP CEP: 19160-049
Impresso em 25/02/2026 08:26:48 por Rosângela Maria Ferraz Arques Sanches - auxiliar administrativo





OF PM N. 52/2026

Álvares Machado, em 24 de fevereiro de 2026.

Senhor Presidente

Cumprimentando-o, venho nesta oportunidade, encaminhar o Projeto de Lei nº 01/20206, para tramitação nesta CASA, em regime de urgência, na forma do art. 93, parágrafo único da LOM.

Sendo o assunto do momento, apresento na oportunidade protestos de estima e consideração.

Atenciosamente,

LUIZ
FRANCISCO
BOIGUES:06977
905840

Assinado de forma
digital por LUIZ
FRANCISCO
BOIGUES:06977905840
Dados: 2026.02.24
13:32:10 -03'00'

LUIZ FRANCISCO BOIGUES
PREFEITO

Exmo. Sr. Vereador
JOEL NUNES DE ALMEIDA
Presidente da
Câmara Municipal de Álvares Machado





Projeto de Lei nº 01/2026

Altera o Anexo I, da Lei nº 3.137, de 17 de junho de 2024 e dá outras providências.

Art. 1º O Anexo I - Quadro de Identificação das Estradas Rurais Municipais, da Lei nº 3.137, de 17 de junho de 2024, passa a vigorar com a seguinte redação:

Anexo I - Quadro de Identificação das Estradas Rurais Municipais

Estrada Municipal	Trajeto/Localização	Coordenada Inicial	Coordenada Final	Situação
AVM 015 <i>Lei 3142/24</i>	Inicia na Rua XV de novembro e termina na Rodovia Júlio Budiski <i>Angélica</i>	452444.77 7558001.50	453034.55 7557146.97	Aberta
AVM 020 João Bartolo	Inicia na Rua João Bartolo e termina na Rodovia Júlio Budisk (SP - 501)	451334.67 7557919.12	452521.27 7556022.76	Aberta
AVM 030 Vereador José Molina (Trecho 1)	Inicia na rotatória do Centenário da Colônia Japonesa e termina na Avenida Brasil, Distrito de Coronel Goulart	451093.01 7557677.25	444289.21 7543739.64	Aberta
AVM 030 Vereador José Molina (Trecho 2)	Inicia Rua Santa Catarina, Distrito de Coronel Goulart e termina AVM 290 Estrada Luzitana	443993.35 7543067.44	442096.50 7539221.20	Fechada
AVM 030 Vereador José Molina (Trecho 3)	Inicia na AVM 290 Estrada Luzitana e Termina na divisa municipal (Pirapozinho)	441972.84 7538993.08	442776.71 7537811.77	Fechada
AVM 040 Benedito Francisco da Silva	Inicia na Rotatória da Rua Ismael Dias da Silva e termina na divisa municipal (Presidente Bernardes)	449172.19 7559516.18	447050.61 7561232.41	Aberta
AVM 050 <i>Lei 314/24</i>	Inicia na Avenida Alfredo Marcondes e termina na divisa municipal (Alfredo Marcondes) <i>Estada da</i>	451155.20 7560439.07	455874.67 7567368.00	Aberta
AVM 051	Inicia na AVM 050 e termina dentro do município em propriedade particular	451597.63 7563120.83	452595.30 7563202.34	Aberta
AVM 052	Inicia na AVM 429 e termina dentro do município em propriedade particular	454351.11 7564635.20	453119.70 7564601.89	Fechada
AVM 110 Naoe Ogasawara	Inicia na AVM 030 Trecho 01 (Pavimentada) e termina dentro do município em propriedade particular.	449174.89 7555967.78	448404.52 7556476.67	Aberta
AVM 120 Shokiti Miyashita	Inicia na AVM 030 Trecho 01 (Pavimentada) e termina na AVM 130 Plinio Villalva.	450037.53 7556442.15	451131.70 7555347.71	Aberta
AVM 130 Plinio Villalva	Inicia na Rodovia Raposo Tavares SP - 501 e termina dentro do município em propriedade particular	451390.64 7556065.48	450623.16 7554316.36	Aberta
AVM 140 João Pereira Sobrinho	Inicia na Rua João Pereira Sobrinho e termina dentro do município em propriedade	451692.48 7554728.70	451424.93 7554311.51	Aberta



	particular			
AVM 150 Antônio Cavaletti - - Tio Tunico	Inicia na estrada AVM 050 e termina dentro do município em propriedade particular	451596.33 7564484.59	449484.86 7567740.23	Aberta
AVM 151	Inicia na AVM 150 Antônio Cavaletti - Tio Tunico e termina dentro do município em propriedade particular.	450505.99 7567168.88	449948.11 7568660.83	Aberta
AVM 152	Inicia na AVM 150 Antônio Cavaletti - Tio Tunico e termina AVM 325	451139.63 7566024.35	452166.54 7567773.74	Aberta
AVM 170 (Trecho 1)	Inicia na AVM 380 e termina na AVM 170 Trecho 02	445253.01 7542815.64	445334.49 7543663.03	Aberta
AVM 170 (Trecho 2)	Inicia na AVM 170 Trecho 01 e termina na AVM 170 Trecho 03	445334.49 7543663.03	445655.42 7545323.76	Fechada
AVM 170 (Trecho 3)	Inicia na AVM 170 Trecho 02 (Estrada Fechada) e termina na AVM 170 Trecho 04 (Estrada Fechada)	445655.42 7545323.76	446263.05 7547727.46	Aberta
AVM 170 (Trecho 4)	Inicia na AVM 170 Trecho 03 e termina na AVM 269 Trecho 02 (Estrada Fechada)	446263.05 7547727.46	446801.21 7549418.08	Fechada
AVM 171	Inicia na AVM 030 Trecho 01 (Pavimentada) e termina na AVM 170 Trecho 03	444762.92 7546221.23	445661.62 7545669.58	Aberta
AVM 178 Moriji Matsuno	Inicia na AVM 030 e termina na Avenida Brasil (Dist. Cel. Goulart).	446528.69 7553340.80	443908.83 7543287.96	Aberta
AVM 248	Inicia em frente residencial Mizobe e termina na Avenida Fagundes Varela	452732.95 7558906.87	456529.64 7558998.32	Aberta
AVM 249 Edson Luiz Suguimoto	Inicia na Rodovia Julio Budiski (SP - 501) e termina dentro do município em propriedade particular	453807.18 7558757.37	455702.16 7558811.17	Aberta
AVM 269 (Trecho 1)	Inicia na AVM 178 Moriji Matsuno e termina AVM 030 Trecho 01 (Pavimentada)	441635.51 7550375.91	445030.80 7549190.59	Fechada
AVM 269 (Trecho 2)	Inicia na AVM 468 Silvio Alencar Milano e termina na AVM 477	446378.96 7549402.78	447561.69 7549440.10	Fechada
AVM 269 (Trecho 3)	Inicia na AVM 477 e termina na divisa municipal (Presidente Prudente)	448564.90 7549672.40	450084.86 7550279.79	Fechada
AVM 278	Inicia na AVM 279 e termina dentro do município em propriedade particular	438351.18 7544319.45	437911.17 7542176.33	Aberta
AVM 279	Inicia na AVM 178 - Estrada Moriji Matsuno e termina na divisa municipal (Presidente Bernardes)	440517.81 7545263.41	437317.74 7545799.15	Aberta
AVM 282 (Trecho 1)	Inicia na AVM 178 Estrada Moriji Matsuno e termina na AVM 178 Estrada Moriji Matsuno	440588.01 7545222.41	441292.81 7544229.48	Aberta
AVM 282 (Trecho 2)	Inicia na AVM 282 Trecho 01 e termina na AVM 278	440767.86 7543762.85	438258.19 7542292.38	Fechada
AVM 290 Luzitana	Inicia na Rodovia Olimpio Ferreira da Silva (SP - 272) e termina na divisa municipal (Pirapozinho)	446902.71 7539004.00	437014.94 7536243.47	Aberta
AVM 323	AVM 324 Estrada do Gatti e termina na AVM 325	452667.44 7568048.31	452243.53 7567689.42	Aberta
AVM 324 Gatti	Inicia na AVM 050 e termina na divisa municipal (Presidente Bernardes)	453700.40 7566127.77	451451.19 7571830.85	Aberta



(Trecho 1)				
AVM 324 Gatti (Trecho 2)	Inicia na Estrada do Gatti AVM 324 (trecho 01) e termina na divisa municipal (Presidente Bernardes)	451411.58 7571324.90	450657.60 7571384.26	Aberta
AVM 325	Inicia na AVM 050 e termina dentro do município em propriedade particular	453614.26 7566065.80	450389.98 7569775.94	Aberta
AVM 326	Inicia na AVM 50 e termina dentro do município em propriedade particular.	453831.61 7566063.92	454636.86 7567364.48	Aberta
AVM 327	Inicia na AVM 328 e termina no entroncamento da AVM 050 e AVM 429	455207.35 7564842.94	454424.30 7565747.42	Fechada
AVM 328	Inicia na Rodovia Julio Budiski (SP - 501) e termina na AVM 050	457142.71 7562424.59	455355.45 7566559.38	Aberta
AVM 330 Alfredo Santana	Inicia na AVM 030 Trecho 01 (Pavimentada) e termina dentro do município em propriedade particular	449445.97 7556056.71	450140.50 7555665.79	Aberta
AVM 331 Zenji Hirata	Inicia na Rodovia Raposo Tavares (SP 270) e termina na divisa municipal (Presidente Bernardes)	448093.52 7558381.42	440964.69 7554046.87	Aberta
AVM 332	Inicia na AVM 331 Zenji Hirata e termina dentro do município em propriedade particular	444076.39 7555244.53	444611.40 7553918.31	Aberta
AVM 333	Inicia na AVM 331 Zenji Hirata e termina na divisa municipal (Presidente Bernardes)	446403.23 7558064.87	446000.80 7558263.98	Aberta
AVM 334	Inicia na AVM 330 Alfredo Santana e termina dentro do município em propriedade particular	449726.11 7555895.66	449832.75 7553983.31	Aberta
AVM 337	Inicia na divisa municipal (Presidente Bernardes) e termina na divisa municipal (Presidente Bernardes)	437909.10 7550674.21	437263.55 7546315.68	Aberta
AVM 346 Gonçalo	Inicia na Estrada Ryotaro Miyashita AVM 428 e termina na Estrada Antônio Cavaletti - Tio Tunico AVM 150	450393.40 7564525.21	450983.27 7565556.31	Aberta
AVM 349 (Trecho 1)	Inicia na Rua Presidente Prudente e termina dentro do município em propriedade particular	452290.55 7558883.71	453818.46 7560654.94	Aberta
AVM 349 (Trecho 2)	Inicia na AVM 349 Trecho 01 e termina na AVM 328	453818.46 7560654.94	455633.67 7563469.07	Fechada
AVM 353 Parmezan (Trecho 1)	Inicia na Rodovia Júlio Budiski (SP-501) e termina Estrada AVM 328	454533.04 7560052.82	456699.64 7562512.00	Aberta
AVM 353 Parmezan (Trecho 2)	Inicia na Rodovia Júlio Budiski (SP-501) e termina na Rodovia Júlio Budiski (SP-501)	457485.62 7562937.66	458307.59 7564287.28	Aberta
AVM 353 Parmezan (Trecho 3)	Inicia na AVM 420 Brambilla e termina na Rodovia Julio Budiski (SP-501)	458228.67 7564550.26	458690.37 7564953.34	Fechada
AVM 353 Parmezan (Trecho 4)	Inicia na Rodovia Júlio Budiski (SP-501) e termina na Rodovia Júlio Budiski (SP-501)	459071.16 7565600.42	459457.79 7566474.57	Aberta
AVM 353 Parmezan	Inicia na Rodovia Julio Budisk SP-501 e termina na AVM 248	454525.89 7559977.91	454464.88 7559262.54	Fechada



(Trecho 5)				
AVM 365 Nossa Senhora da Vitoria	Inicia na AVM 380 e termina na divisa municipal (Presidente Prudente)	446329.84 7541760.28	450205.20 7547413.73	Aberta
AVM 380 Hermando Bavaresco, <i>See 305833</i>	Inicia no encontro da Rua Espirito Santo com a Rua Minas Gerais, Distrito de Coronel Goulart e termina na divisa municipal (Pirapozinho)	444327.53 7543334.98	446961.90 7540036.54	Aberta
AVM 382	Inicia Rua Santa Catarina, Distrito de Coronel Goulart e termina AVM 380	443997.45 7543065.06	446385.94 7540863.37	Aberta
AVM 402 Olaria (Trecho 1)	Inicia na AVM 365 – Estrada Nossa Senhora da Vitoria e termina dentro do município em propriedade particular	447068.73 7542652.82	448928.02 7542808.73	Aberta
AVM 420 Brambilla <i>See 296717</i>	Inicia na Rodovia Júlio Budiski (SP-501) e termina na AVM 050	458294.33 7564311.78	455808.88 7567223.80	Aberta
AVM 423	Inicia na AVM 328 e termina dentro do município em propriedade particular	456642.71 7562925.66	456498.31 7563932.00	Aberta
AVM 425	Inicia na AVM 427 Mendes e termina dentro do município em propriedade particular	451851.26 7561460.54	451895.96 7561702.92	Aberta
AVM 426	Inicia na AVM 427 Mendes e termina dentro do município em propriedade particular	452083.60 7561279.69	452321.02 7561603.73	Aberta
AVM 427 Mendes	Inicia na AVM 050 e termina dentro do município em propriedade particular	451611.28 7561638.31	452369.74 7561631.78	Aberta
AVM 428 Ryotaro Miyashita	Inicia na AVM 050 e termina na divisa do municipal (Presidente Bernardes)	451381.30 7562795.81	448759.91 7566041.68	Aberta
AVM 429	Inicia na AVM 434 - Estrada Bortoluzzi e termina na AVM 050	454268.88 7563311.36	454424.30 7565747.42	Aberta
AVM 430	Inicia na AVM 429 e termina dentro do município em propriedade particular	454273.32 7563447.00	453290.82 7563691.88	Aberta
AVM 433	Inicia na AVM 353 e termina dentro do município em propriedade particular	454555.13 7560357.95	453874.49 7561713.31	Aberta
AVM 434 Bortoluzzi (Trecho 1)	Inicia na Rodovia Júlio Budiski (SP - 501) e termina no entroncamento das estradas Estrada Minca AVM 437 e Estrada Franco AVM 429	455806.25 7561456.12	454270.06 7563311.96	Aberta
AVM 434 (Bortoluzzi (Trecho 2)	Inicia na Rodovia Júlio Budisk (SP - 501) e termina na Rua Souza Caldas	455767.20 7561398.13	455838.21 7560368.80	Aberta
AVM 434 Bortoluzzi (Trecho 3)	Inicia na Rua Souza Caldas e termina na AVM 353 trecho 05 (Estrada Fechada)	455838.21 7560368.80	454515.96 7559860.60	Fechada
AVM 436	Inicia na AVM 434 Bortoluzzi e termina na AVM 349 Trecho 02 (Estrada Fechada).	455254.40 7561923.83	454740.26 7562179.47	Fechada
AVM 437 Minca	Inicia na AVM 050 e termina no entroncamento das Estradas Bortoluzzi AVM 434 e Estrada Franco AVM 429	451550.84 7561922.46	454269.47 7563312.75	Aberta
AVM 438 Costa	Inicia na AVM 050 e termina dentro do município em propriedade particular	451343.69 7560689.59	449383.60 7563111.55	Aberta
AVM 439 José Ross Sanchez	Inicia na Estrada Parmezan AVM 353 e termina na Rua Presidente Prudente AVM 349	454541.33 7560220.91	453712.76 7560532.72	Aberta



AVM 440	Inicia na AVM 437 Minca e termina na AVM 430	453757.38 7563037.64	453775.77 7563569.96	Aberta
AVM 441	Inicia na Rua Euclides da Cunha e termina na divisa municipal (Presidente Bernardes)	450382.11 7559284.95	448202.61 7564484.26	Aberta
AVM 442	Inicia na AVM 441 e termina dentro do município em propriedade particular	448715.76 7561631.87	448163.74 7561718.67	Aberta
AVM 450	Inicia na divisa municipal (Presidente Bernardes) e termina na divisa municipal (Presidente Bernardes).	447091.09 7561626.79	450856.36 7572126.32	Fechada
AVM 462 Takumi Sasaki (Trecho 1)	Inicia na AVM 030 e termina dentro do município.	448209.46 7554557.00	448549.53 7553749.18	Aberta
AVM 462 Takumi Sasaki (Trecho 2)	Inicia dentro do município e termina dentro do município.	448549.53 7553749.18	449578.71 7552779.38	Fechada
AVM 462 Takumi Sasaki (Trecho 3)	Inicia dentro do município e termina na divisa municipal (Presidente Prudente)	449578.71 7552779.38	450134.36 7551884.79	Aberta
AVM 463	Inicia na AVM 178 - Estrada Moriji Matsuno e termina na AVM 331 - Estrada Zenji Hirata	440964.66 7554045.42	440460.72 7550598.84	Aberta
AVM 466	Inicia na AVM 463 e termina dentro do município em propriedade particular	440453.33 7550599.48	439185.31 7550994.43	Aberta
AVM 467	Inicia na AVM 030 Trecho 01 (Pavimentada) e termina na AVM 468 Silvio Alencar Milano	445936.64 7551716.10	447995.61 7550604.86	Aberta
AVM 468 Silvio Alencar Milano	Inicia na AVM 030 e termina na divisa municipal (Presidente Prudente)	445042.29 7549168.09	450127.99 7550460.42	Aberta
AVM 469 Antônio Garcia Perez	Inicia na AVM 467 e termina dentro do município em propriedade particular.	446340.43 7551352.47	445977.26 7550623.56	Aberta
AVM 470	Inicia na AVM 178 - Estrada Moriji Matsuno e termina na AVM 337	439360.72 7548742.25	438174.46 7548396.96	Aberta
AVM 471	Inicia na AVM 030 - Rodovia Vereador José Molina e termina na AVM 178 - Moriji Matsuno	444785.97 7548106.03	440705.39 7547556.03	Aberta
AVM 472 João Zamora	Inicia na AVM 030 e termina na AVM 170	444992.12 7547735.78	446044.40 7547672.13	Aberta
AVM 473	Inicia na AVM 178 Moriji Matsuno e termina na AVM 337	439573.27 7548068.93	437657.49 7546752.98	Fechada
AVM 474	Inicia na AVM 471 e termina na AVM 178 Estrada Moriji Matsuno	441952.86 7544225.47	443447.14 7547826.82	Aberta
AVM 475	Inicia na AVM 050 e termina na Rua Martinópolis	451347.84 7560688.37	452187.54 7559285.34	Aberta
AVM 476	Inicia na AVM 030 (Trecho 01) e termina dentro do município em propriedade particular	444540.18 7545633.24	444175.66 7545842.07	Aberta
AVM 477	Inicia na AVM 468 e termina na divisa municipal (Presidente Prudente)	447489.54 7549841.62	450147.23 7548245.55	Aberta
AVM 478	Inicia na AVM - 279 e termina na divisa municipal (Presidente Bernardes)	438101.72 7544427.28	436975.40 7543105.95	Aberta
AVM 482	Inicia na AVM 365 - Estrada Nossa Senhora	448691.94	449560.66	Aberta



	da Vitória e termina dentro do município em propriedade particular	7544755.14	7545046.62	
AVM 490 (Trecho 1)	Inicia na AVM 382 - Estrada do Barreiro e termina na AVM 290 - Estrada Luzitana.	444321.91 7541194.01	443874.47 7539467.07	Aberto
AVM 490 (Trecho 2)	Inicia na AVM 290 - Estrada Luzitana e termina na divisa municipal (Pirapozinho).	443874.47 7539467.07	443426.51 7538218.45	Fechada
AVM 491	Inicia na AVM 178 - Estrada Moriji Matsuno e termina na AVM 337	440353.78 7550029.41	437945.12 7549551.79	Aberta
AVM 492	Inicia na AVM 290 - Estrada Luzitana e termina na divisa municipal (Pirapozinho).	439741.66 7538834.03	440284.40 7537606.14	Aberta
AVM 493	Inicia na AVM 290 - Estrada Luzitana e termina na divisa municipal (Pirapozinho).	438332.41 7537793.53	438855.24 7536851.90	Fechada

Art. 2º Esta lei entra em vigor na data de sua publicação revogando-se disposição em contrário.

Prefeitura Municipal de Álvares Machado, 24 de fevereiro de 2026.

LUIZ
FRANCISCO
BOIGUES:0697
7905840

Assinado de forma
digital por LUIZ
FRANCISCO
BOIGUES:06977905840
Dados: 2026.02.24
10:07:41 -03'00'

LUIZ FRANCISCO BOIGUES
Prefeito Municipal





JUSTIFICAÇÃO

Senhor Presidente e Vereadores,

Com o presente, estamos remetendo à elevada consideração dessa Egrégia Câmara o Projeto de Lei nº 01/2026 que *Altera o Anexo I, da Lei nº 3.137, de 17 de junho de 2024 e dá outras providências.*

A presente propositura tem por finalidade atualizar e incluir estradas municipais no Anexo da Lei Municipal nº 3.137, de 2024, que dispõe sobre o cadastro oficial das estradas rurais do Município de Álvares Machado.

A iniciativa contempla a inclusão de novas estradas que passaram a compor a malha viária municipal, seja por abertura recente, regularização fundiária ou necessidade de registro formal para fins de manutenção e planejamento rural; a atualização de coordenadas de trechos já existentes, com base em levantamentos técnicos, garantindo maior precisão na representação espacial; e a alteração da situação de trafegabilidade (aberta/fechada), refletindo a realidade de uso atual das vias e atendendo aos critérios técnicos, ambientais e administrativos adotados pelo setor responsável.

Desta forma, buscamos manter atualizado o Quadro de Identificação das Estradas Rurais Municipais.

Assim, solicito, seja a matéria proposta encaminhada aos Nobres Vereadores, para a apreciação e aprovação em regime de urgência.

Prefeitura Municipal de Álvares Machado, 24 de fevereiro de 2026.

LUIZ FRANCISCO Assinado de forma digital
por LUIZ FRANCISCO
BOIGUES:069779 BOIGUES:06977905840
05840 Dados: 2026.02.24
10:07:03 -03'00'

LUIZ FRANCISCO BOIGUES
Prefeito Municipal

ASSINADO DIGITALMENTE
ADRIANO GIMENEZ STUANI

CPF DATA
09762046811 24/02/2026

A conferência com a assinatura pode ser verificada em:
<https://serpro.gov.br/assinado-digital>

ADRIANO GIMENEZ STUANI
Procurador Geral
OAB/SP 137.768



Protocolo 011/2026

Código: 645.717.719.509.870.406

De: **Gabinete da Presidência - Assessora Fabiane Maria de São José** Setor: **DL-GP-ARI - Assessor de Relações Institucionais, Direção Legislativa e Gabinete da Presidência**

Despacho: 4- 011/2026

Para: **Gabinete _Prefeitura_MUNICÍPIO DE ALVARES MACHADO**
(gabinete@alvaresmachado.sp.gov.br)

Assunto: **Projeto de Lei Ordinária**

Álvares Machado/SP, 09 de Março de 2026

Para:

Gabinete _Prefeitura_MUNICÍPIO DE ALVARES MACHADO
gabinete@alvaresmachado.sp.gov.br

Praça da Bandeira, . . 19160-000 /
- Álvares Machado, SP

Solicita-se ao setor competente do Poder Executivo que encaminhe **identificação individualizada das alterações promovidas pelo Projeto de Lei nº 01/2026**, indicando:

- I – quais estradas rurais municipais estão **sendo incluídas** no Anexo I da Lei nº 3.137/2024;
- II – quais estradas **já existentes estão sendo alteradas**, especificando a natureza da alteração (trajeto, coordenadas, denominação ou situação);

Sob a ótica da técnica legislativa (LC 95/98), quando se altera **anexo de lei com grande volume de dados**, é recomendável:

- apresentar **quadro comparativo**, ou
- indicar **quais itens foram modificados**.

Sem isso, a Câmara não consegue saber com precisão **o que está sendo alterado**.

<https://sapl.alvaresmachado.sp.gov.br/ta/50/text?>

At.te.

Fabiane Maria de São José

Assessora do Gabinete da Presidência, de Relações Institucionais e de Gestão Legislativa.



DIÁRIO OFICIAL ELETRÔNICO

MUNICÍPIO DE ÁLVARES MACHADO

(18) 3273-9300 | PRAÇA DA BANDEIRA S/N | ÁLVARES MACHADO-SP | CEP 19160-000
CNPJ: 43.206.424/0001-10 | CRIADO PELA LEI Nº 2.990/2018

ANO VII

EDIÇÃO Nº 1.075

Terça-feira, 18 de Junho de 2024



Governo de
Álvares Machado
Administração

@gov.alvaresmachado
www.alvaresmachado.sp.gov.br
Praça da Bandeira, S/N - (18)3273-9300
19160.000 - Álvares Machado, SP

Apêndice I – Quadro de identificação das Estradas Rurais Municipais

Item	Identificação	Denominação Estrada Municipal	Trajetória/Localização	Coordenada Inicial	Coordenada Final	Situação
I	AVM 015		Inicia na Rua XV de novembro e termina na Rodovia Júlio Budiski.	452444,77 / 7558001,50	453034,55 / 7557146,97	Aberta
II	AVM 020	João Bartolo	Inicia na Rua João Bartolo e termina na rodovia Júlio Budiski (SP 501).	451334,67 / 7557919,12	452521,27 / 7556022,76	Aberta
III	AVM 030 (Trecho 01) (Pavimentada)	Vereador José Molina	Inicia na rotatória do Centenário da Colômbia Japonesa e termina na Avenida Brasil, Distrito de Consuel Goulart.	451093,01 / 7557677,25	444289,21 / 7543739,64	Aberta
IV	AVM 030 (Trecho 02)		Inicia Rua Santa Catarina, Distrito de Coronel Goulart e termina AVM 290 Estrada Luzitana	444993,35 / 7543067,44	442096,50 / 7539221,20	Fechada
V	AVM 030 (Trecho 03)		Inicia na AVM 290 Estrada Luzitana e termina na divisa municipal (Pirapozinho).	441972,84 / 7538993,08	442776,71 / 7537811,77	Fechada
VI	AVM 040	Estrada Benedito Francisco da Silva	Inicia na Rotatória da Rua Ismael Dias da Silva e termina na divisa municipal (Presidente Bernardes).	449172,19 / 7559516,18	447050,61 / 7561232,41	Aberta
VII	AVM 050		Inicia na Avenida Alfredo Marcondes e termina na divisa municipal (Alfredo Marcondes).	451155,20 / 7560439,07	455874,67 / 7567368,00	Aberta
VIII	AVM 051		Inicia na AVM 050 e termina dentro do município em propriedade particular.	451597,63 / 7563120,83	452595,30 / 7563202,34	Aberta
IX	AVM 052		Inicia na AVM 429 e termina dentro do município em propriedade particular.	454351,11 / 7564635,20	453119,70 / 7564601,89	Fechada
X	AVM 110	Naoc Ozasawara	Inicia na AVM 030 Trecho 01 (Pavimentada) e termina dentro do município em propriedade particular.	449174,89 / 7555967,78	448404,52 / 7556476,67	Aberta
XI	AVM 120	Shokiti Miyashita	Inicia na AVM 030 Trecho 01 (Pavimentada) e termina na AVM 130 Plínio Villalva.	450037,53 / 7556442,15	451131,70 / 7555347,71	Aberta
XII	AVM 130	Plínio Villalva	Inicia na Rodovia Raposo Tavares SP 501 e termina dentro do município em propriedade particular.	451390,64 / 7556065,48	450623,16 / 7554316,36	Aberta
XIII	AVM 140	João Pereira Sobrinho	Inicia na Rua João Pereira Sobrinho e termina dentro do município em propriedade particular.	451692,48 / 7554728,70	451424,93 / 7554311,51	Aberta
XIV	AVM 150	Estrada Antônio Cavaletti (Tio Tunco)	Inicia na estrada AVM 050 e termina dentro do município em propriedade particular.	451596,33 / 7564484,59	449484,86 / 7567740,23	Aberta
XV	AVM 151		Inicia na AVM 150 Antônio Cavaletti - Tio Tunco e termina dentro do município em propriedade particular.	450505,99 / 7567168,88	449948,11 / 7568660,83	Aberta
XVI	AVM 152		Inicia na AVM 150 Antônio Cavaletti - Tio Tunco e termina AVM 325.	451139,63 / 7566024,35	452166,54 / 7567773,74	Aberta
XVII	AVM 170 (Trecho 01)		Inicia na AVM 380 e termina na AVM - 170.	445334,49 / 7543663,03	445655,42 / 7545323,76	Aberta
XVIII	AVM 170 (Trecho 02)		Inicia na AVM - 170 Trecho 01 e termina na AVM - 170 Trecho 03.	445334,49 / 7543663,03	445655,42 / 7545323,76	Fechada
XIX	AVM 170 (Trecho 03)		Inicia na AVM 170 Trecho 02 (Estrada Fechada) e termina na AVM 170 Trecho 04 (Estrada Fechada).	445655,42 / 7545323,76	446263,05 / 7547727,46	Aberta
XX	AVM 170 (Trecho 04)		Inicia na AVM 170 Trecho 03 e termina na AVM 269 Trecho 02 (Estrada Fechada).	446263,05 / 7547727,46	446801,21 / 7549418,08	Fechada
XXI	AVM 171		Inicia na AVM 030 Trecho 01 (Pavimentada) e termina na AVM 170 Trecho 03.	444762,92 / 7546221,23	445661,62 / 7545669,58	Aberta

DIGA NÃO ÀS DROGAS E PEDOFILIA*, DENUNCIE TELEFONES: 190 PLANTÕES 24 H POR DIA
Observação: A denúncia pode ser anônima



4 Diário Oficial Assinado com **Certificado Padrão ICPBrasil**, em conformidade com a MP nº 2.200-2, de 2001. O Município de **Álvares Machado** garante a autenticidade deste documento, desde que visualizado: www.alvaresmachado.sp.gov.br/diariooficial



DIÁRIO OFICIAL ELETRÔNICO

MUNICÍPIO DE ÁLVARES MACHADO

(18) 3273-9300 | PRAÇA DA BANDEIRA S/N | ÁLVARES MACHADO-SP | CEP 19160-000

CNPJ: 43.206.424/0001-10 | CRIADO PELA LEI Nº 2.990/2018

ANO VII

EDIÇÃO Nº 1.075

Terça-feira, 18 de Junho de 2024



Governo de
Álvares Machado
| Administração

@gov.alvaresmachado
www.alvaresmachado.sp.gov.br
Praça da Bandeira, S/N - (18)3273-9300
19160.000 - Álvares Machado, SP

XXII	AVM 178	Estrada Moriji Matsuno	Inicia na AVM 030 e termina na Avenida Brasil (Dist. Cel. Goulart).	446528.69 / 7553340.80	443908.83 / 7543287.96	Aberta
XXIII	AVM 248		Inicia em frente residencial Mizobe e termina na Avenida Fagundes Varela.	452732.05 / 7558906.87	456529.64 / 7558908.32	Aberta
XXIV	AVM 249	Edson Luiz Sugimoto	Inicia na Rodovia Júlio Budiski (SP 501) e termina dentro do município em propriedade particular.	453807.18 / 7558757.37	455702.16 / 7558811.17	Aberta
XXV	AVM 269	(Trecho 01)	Inicia na AVM 178 Moriji Matsuno e termina AVM 030 Trecho 01 (Pavimentada).	441635.51 / 7550375.91	445030.80 / 7549100.59	Fechada
XXVI	AVM 269	(Trecho 02)	Inicia na AVM 468 Silvio Alencar Milano e termina na AVM 477.	446378.96 / 7540402.78	447561.09 / 7549440.10	Fechada
XXVII	AVM 269	(Trecho 03)	Inicia na AVM 477 e termina na divisa municipal (Presidente Prudente).	448564.90 / 7549672.40	450084.86 / 7550279.79	Fechada
XXVIII	AVM 278		Inicia na AVM 279 e termina dentro do município em propriedade particular.	438351.18 / 7544319.45	437911.17 / 7542176.33	Aberta
XXIX	AVM 279		Inicia na AVM 178 - Estrada Moriji Matsuno e termina na divisa municipal (Presidente Bernardes).	440517.81 / 7545263.41	437317.74 / 7545799.15	Aberta
XXX	AVM 282	(Trecho 01)	Inicia na AVM 178 Estrada Moriji Matsuno e termina na AVM 178 Estrada Moriji Matsuno.	440588.01 / 7545222.41	441292.81 / 7544229.48	Aberta
XXXI	AVM 282	(Trecho 02)	Inicia na AVM 282 Trecho 01 e termina na AVM 278.	440767.86 / 7543762.85	438258.19 / 7542292.38	Fechada
XXXII	AVM 323		AVM 324 Estrada do Gatti e termina na AVM 325.	452667.44 / 7568048.31	452243.53 / 7567689.42	Aberta
XXXIII	AVM 324	Estrada do Gatti	Inicia na AVM 050 e termina na divisa municipal (Presidente Bernardes).	453700.40 / 7566127.77	451451.19 / 7571830.85	Aberta
XXXIV	AVM 324	Estrada do Gatti	Inicia na Estrada do Gatti AVM 324 (trecho 01) e termina na divisa municipal (Presidente Bernardes).	451411.58 / 7571324.90	450657.00 / 7571384.26	Aberta
XXXV	AVM 325		Inicia na AVM 050 e termina dentro do município em propriedade particular.	453614.26 / 7566065.80	450389.98 / 7569775.94	Aberta
XXXVI	AVM 327		Inicia na AVM 328 e termina no entroncamento da AVM 050 e AVM 429.	455207.35 / 7564842.94	454424.30 / 7565747.42	Fechada
XXXVII	AVM 328		Inicia na Rodovia Júlio Budiski (SP - 501) e termina na AVM 050.	457142.71 / 7562424.59	455355.45 / 7566559.38	Aberta
XXXVIII	AVM 330	Alfredo Santana	Inicia na AVM 030 Trecho 01 (Pavimentada) e termina dentro do município em propriedade particular.	449445.97 / 7556056.71	450140.50 / 7555665.79	Aberta
XXXIX	AVM 331	Estrada Zenji Hirata	Inicia na Rodovia Raposo Tavares (SP 270) e termina na divisa municipal (Presidente Bernardes).	448093.52 / 7558381.42	440964.69 / 7554046.87	Aberta
XL	AVM 332		Inicia na AVM 331 Zenji Hirata e termina dentro do município em propriedade particular.	444076.39 / 7555244.53	444611.40 / 7553018.31	Aberta
XLI	AVM 333		Inicia na AVM 331 Zenji Hirata e termina na divisa municipal (Presidente Bernardes).	446403.23 / 7558064.87	446000.80 / 7558263.98	Aberta
XLII	AVM 334		Inicia na AVM 330 Alfredo Santana e termina dentro do município em propriedade particular.	449726.11 / 7555895.66	449832.75 / 7553983.31	Aberta
XLIII	AVM 337		Inicia na divisa municipal (Presidente Bernardes) e termina na divisa municipal (Presidente Bernardes).	437921.36 / 7550484.14	437263.55 / 7546315.68	Aberta

DIÇA NÃO ÀS DROGAS E PEDOFILIA. DENUNCIE TELEFONES: 190 PLANTÕES 24 H POR DIA
Observação: A denúncia pode ser anônima



5 Diário Oficial Assinado com **Certificado Padrão ICPBrasil**, em conformidade com a MP nº 2.200-2, de 2001. O Município de **Álvares Machado** garante a autenticidade deste documento, desde que visualizado: www.alvaresmachado.sp.gov.br/diariooficial



DIÁRIO OFICIAL ELETRÔNICO

MUNICÍPIO DE ÁLVARES MACHADO

(18) 3273-9300 | PRAÇA DA BANDEIRA S/N | ÁLVARES MACHADO-SP | CEP 19160-000
CNPJ: 43.206.424/0001-10 | CRIADO PELA LEI Nº 2.990/2018

ANO VII

EDIÇÃO Nº 1.075

Terça-feira, 18 de Junho de 2024



Governo de
Álvares Machado
Administração

@gov.alvaresmachado
www.alvaresmachado.sp.gov.br
Praça da Bandeira, S/N - (18)3273-9300
19160.000 - Álvares Machado, SP

XIV	AVM 346	Estrada Gonçalves	Inicia na Estrada Ruytaro Miyashita AVM 428 e termina na Estrada Antonio Cavaletti Tio Tunico AVM 150.	450393.40 / 7564525.21	450983.27 / 7565556.31	Aberta
XV	AVM 349 (Trecho 01)		Inicia na Rua Presidente Prudente e termina dentro do município em propriedade particular.	452290.55 / 7558883.71	453818.46 / 7560654.94	Aberta
XVI	AVM 349 (Trecho 02)		Inicia na AVM 349 Trecho 01 e termina na AVM 328.	453818.46 / 7560654.94	455633.67 / 7563469.07	Fechada
XVII	AVM 353 (Trecho 01)	Estrada Parmezan	Inicia na Rodovia Júlio Budiski (SP-501) e termina Estrada AVM 328.	454558.51 / 7560355.90	456699.64 / 7562512.00	Aberta
XVIII	AVM 353 (Trecho 02)	Estrada Parmezan	Inicia na Rodovia Júlio Budiski (SP-501) e termina na Rodovia Júlio Budiski (SP-501).	457485.62 / 7562937.66	458307.59 / 7564287.28	Aberta
XIX	AVM 353 (Trecho 03)	Estrada Parmezan	Inicia na AVM - 420 Brambilla e termina na Rodovia Júlio Budiski (SP-501).	458228.67 / 7564550.26	458690.37 / 7564953.34	Fechada
L	AVM 353 (Trecho 04)	Estrada Parmezan	Inicia na Rodovia Júlio Budiski (SP-501) e termina na Rodovia Júlio Budiski (SP-501).	459071.16 / 7565600.42	459457.79 / 7566474.57	Aberta
LI	AVM - 353 (Trecho 05)	Estrada Parmezan	Inicia na Rodovia Júlio Budisk SP-501 e termina na AVM - 248.	454525.89 / 7559977.91	454464.88 / 7559262.54	Fechada
LII	AVM 365	Estrada Nossa Senhora da Vitória	Inicia na AVM 380 e termina na divisa municipal (Presidente Prudente).	446329.84 / 7541760.28	450205.20 / 7547413.73	Aberta
LIII	AVM 402 (Trecho 01)	Estrada da Olaria	Inicia na AVM 365 - Estrada Nossa Senhora da Vitória e termina dentro do município em propriedade particular.	447068.73 / 7542652.82	448928.02 / 7542808.73	Aberta
LIV	AVM 402 (Trecho 02)	Estrada da Olaria	Inicia na AVM 402 - Estrada da Olaria (Trecho 01) e termina na divisa municipal (Prapozinho).	448928.02 / 7542808.73	450399.41 / 7543187.66	Fechada
LV	AVM 420	Estrada Brambilla	Inicia na Rodovia Júlio Budiski (SP-501) e termina na AVM 050.	458294.33 / 7564311.78	455808.88 / 7567223.80	Aberta
LVI	AVM 423		Inicia na AVM 328 e termina dentro do município em propriedade particular.	456642.71 / 7562925.66	456498.31 / 7563932.00	Aberta
LVII	AVM 425		Inicia na AVM 427 Mendes e termina dentro do município em propriedade particular.	451851.26 / 7561460.54	451895.96 / 7561702.92	Aberta
LVIII	AVM 426		Inicia na AVM 427 Mendes e termina dentro do município em propriedade particular.	452083.60 / 7561279.69	452321.02 / 7561603.73	Aberta
LIX	AVM 427	Mendes	Inicia na AVM 050 e termina dentro do município em propriedade particular.	451611.28 / 7561638.31	452369.74 / 7561631.78	Aberta
LX	AVM 428	Estrada Ruytaro Miyashita	Inicia na AVM 050 e termina na divisa do município (Presidente Bernardes).	451381.30 / 7562795.81	448759.91 / 7566904.68	Aberta
LXI	AVM 429		Inicia na AVM 434 - Estrada Bortoluzzi e termina na AVM 050.	454268.88 / 7563311.36	454424.30 / 7565747.42	Aberta
LXII	AVM 430		Inicia na AVM 429 e termina dentro do município em propriedade particular.	454273.32 / 7563447.00	453290.82 / 7563691.88	Aberta
LXIII	AVM 433		Inicia na AVM 353 e termina dentro do município em propriedade particular.	454555.13 / 7560357.95	453874.49 / 7561713.31	Aberta
LXIV	AVM 434	Estrada Bortoluzzi	Inicia na Rodovia Júlio Budiski (SP - 501) e termina no entroncamento das estradas Estrada Mineca AVM 437 e Estrada Franco AVM 429.	455806.25 / 7561456.12	454270.06 / 7563311.96	Aberta
LXV	AVM 434 (Trecho 02)		Inicia na Rodovia Júlio Budisk (SP 501) e termina na Rua Souza Caldas.	455767.20 / 7561398.13	455892.44 / 7560481.74	Aberta
LXVI	AVM 434 (Trecho 03)		Inicia na Rua Souza Caldas e termina na AVM 353 trecho 05 (Estrada Fechada).	455887.48 / 7560480.61	454515.96 / 7559860.60	Aberta

DIGA NÃO ÀS DROGAS E PEDOFILIA. DENUNCIE TELEFONES, 190 PLANTÕES 24 H POR DIA
Observação: A denúncia pode ser anônima.



6 Diário Oficial Assinado com **Certificado Padrão ICPBrasil**, em conformidade com a MP nº 2.200-2, de 2001. O Município de **Álvares Machado** garante a autenticidade deste documento, desde que visualizado: www.alvaresmachado.sp.gov.br/diariooficial



DIÁRIO OFICIAL ELETRÔNICO

MUNICÍPIO DE ÁLVARES MACHADO

(18) 3273-9300 | PRAÇA DA BANDEIRA S/N | ÁLVARES MACHADO-SP | CEP 19160-000
CNPJ: 43.206.424/0001-10 | CRIADO PELA LEI Nº 2.990/2018

ANO VII

EDIÇÃO Nº 1.075

Terça-feira, 18 de Junho de 2024



Governo de
Álvares Machado
Administração

@gov.alvaresmachado
www.alvaresmachado.sp.gov.br
Praça da Bandeira, S/N - (18)3273-9300
19160.000 - Álvares Machado, SP

LXXVII	AVM 436		Inicia na AVM 434 Bortoluzzi e termina na AVM 349 Trecho 02 (Estrada Fechada).	455254,40 / 7561923,83	454740,26 / 7562179,47	Fechada
LXXVIII	AVM 437	Estrada Minca	Inicia na AVM 050 e termina no entroncamento das Estradas Bortoluzzi AVM 434 e Estrada Franco AVM 429.	451550,84 / 7561922,46	454269,47 / 7563312,75	Aberta
LXXIX	AVM 438	Estrada Costa	Inicia na AVM 050 e termina dentro do município em propriedade particular.	451343,09 / 7560689,59	449383,60 / 7563111,55	Aberta
LXXX	AVM 439	Estrada José Boss Sanchez	Inicia na Estrada Parmezan AVM 353 e termina na Rua Presidente Prudente AVM 349.	454541,33 / 7560220,91	453712,76 / 7560532,72	Aberta
LXXXI	AVM 440		Inicia na AVM 437 Minca e termina na AVM 430.	453757,38 / 7563037,64	453775,77 / 7563569,96	Aberta
LXXXII	AVM 441		Inicia na Rua Euclides da Cunha e termina na divisa municipal (Presidente Bernardes).	450382,11 / 7559284,95	448202,61 / 7564484,26	Aberta
LXXXIII	AVM 442		Inicia na AVM - 441 e termina dentro do município em propriedade particular.	448715,76 / 7561631,87	448163,74 / 7561718,67	Aberta
LXXXIV	AVM 450		Inicia na divisa municipal (Presidente Bernardes) e termina na divisa municipal (Presidente Bernardes).	447091,09 / 7561626,79	450856,36 / 7572126,32	Fechada
LXXXV	AVM 462	Estrada Tokumi Sasaki	Inicia na AVM 030 e termina na divisa municipal (Presidente Prudente).	448209,46 / 7554557,00	450134,36 / 7551884,79	Aberta
LXXXVI	AVM 463		Inicia na AVM 178 - Estrada Moriji Matsuno e termina na AVM 331 - Estrada Zenji Hirata.	440964,66 / 7554045,42	440460,72 / 7550598,84	Aberta
LXXXVII	AVM 466		Inicia na AVM 463 e termina dentro do município em propriedade particular.	440453,33 / 7550599,48	439185,31 / 7550994,43	Aberta
LXXXVIII	AVM 467		Inicia na AVM 030 Trecho 01 (Pavimentada) e termina na AVM 468 Silvio Alencar Milano	445936,64 / 7551716,10	447995,61 / 7550604,86	Aberta
LXXXIX	AVM 468	Estrada Silvio Alencar Milano	Inicia na AVM 030 e termina na divisa municipal (Presidente Prudente).	445042,29 / 7549168,09	450127,99 / 7550460,42	Aberta
LXXX	AVM 470		Inicia na AVM 178 - Estrada Moriji Matsuno e termina na AVM 337.	439360,72 / 7548742,25	438174,46 / 7548396,96	Aberta
LXXXI	AVM 471		Inicia na AVM 030 - Rodovia Vercador José Molina e termina na AVM 178 - Moriji Matsuno.	444785,97 / 7548106,03	440705,39 / 7547556,03	Aberta
LXXXII	AVM 472	Estrada João Zamora	Inicia na AVM 030 e termina na AVM 170.	444992,12 / 7547735,78	446044,40 / 7547672,13	Aberta
LXXXIII	AVM 473		Inicia na AVM 178 Moriji Matsuno e termina na AVM 337.	439573,27 / 7548068,93	437657,49 / 7546752,98	Fechada
LXXXIV	AVM 474		Inicia na AVM 471 e termina na AVM 178 Estrada Moriji Matsuno.	441952,86 / 7544225,47	443447,14 / 7547826,82	Aberta
LXXXV	AVM 475		Inicia na AVM 050 e termina na Rua Martinópolis.	451347,84 / 7560688,37	452187,54 / 7559285,34	Aberta
LXXXVI	AVM 476		Inicia na AVM 030 (Trecho 01) e termina dentro do município em propriedade particular.	444540,18 / 7545653,24	444175,66 / 7545842,07	Aberta
LXXXVII	AVM 477		Inicia na AVM 468 e termina na divisa municipal (Presidente Prudente).	447489,54 / 7549841,62	450147,23 / 7548245,55	Aberta
LXXXVIII	AVM 478		Inicia na AVM - 279 e termina na divisa municipal (Presidente Bernardes).	438101,72 / 7544427,28	436975,40 / 7543105,95	Aberta

DIGA NÃO AS DROGAS E PEDOFILIA. DENUNCIE! TELEFONES: 190 PLANTÕES 24 H POR DIA
Observação: A denúncia pode ser anônima



7 Diário Oficial Assinado com **Certificado Padrão ICPBrasil**, em conformidade com a MP nº 2.200-2, de 2001. O Município de **Álvares Machado** garante a autenticidade deste documento, desde que visualizado: www.alvaresmachado.sp.gov.br/diariooficial



DIÁRIO OFICIAL ELETRÔNICO

MUNICÍPIO DE ÁLVARES MACHADO

(18) 3273-9300 | PRAÇA DA BANDEIRA S/N | ÁLVARES MACHADO-SP | CEP 19160-000
CNPJ: 43.206.424/0001-10 | CRIADO PELA LEI Nº 2.990/2018

ANO VII

EDIÇÃO Nº 1.075

Terça-feira, 18 de Junho de 2024



Governo de
Álvares Machado
Administração

@gov.alvaresmachado
www.alvaresmachado.sp.gov.br
Praça da Bandeira, S/N - (18)3273-9300
19160.000 - Álvares Machado, SP

XXXIX	AVM 482	Inicia na AVM 365 - Estrada Nossa Senhora da Vitória e termina dentro do município em propriedade particular.	448691.94 / 7544755.14	449560.66 / 7545046.62	Aberta
XC	AVM 490 (Trecho 01)	Inicia na AVM 290 Estrada Luzitana e termina na divisa municipal (Pirapozinho).	443874.47 / 7539467.07	443426.51 / 7538218.45	Fechada
XCI	AVM 490 (Trecho 02)	Inicia na AVM 382 - Estrada do Barreiro e termina na AVM 290 - Estrada Luzitana.	446902.71 / 7530004.00	437014.94 / 7536243.47	Aberta
XCI	AVM 491	Inicia na AVM 178 - Estrada Morro Matsumo e termina na AVM 337.	440353.78 / 7550029.41	437945.12 / 7549551.79	Aberta

AVM - 492 ≠
AVM - 493 ≠

DIGA NÃO ÀS DROGAS E PEDOFILIA. DENUNCIE! TELEFONES: 190 PLANTÕES 24 h POR DIA
Observação: A denúncia pode ser anônima



8 Diário Oficial Assinado com **Certificado Padrão ICPBrasil**, em conformidade com a MP nº 2.200-2, de 2001. O Município de **Álvares Machado** garante a autenticidade deste documento, desde que visualizado: www.alvaresmachado.sp.gov.br/diariooficial



Protocolo 011/2026

Código: 645.717.719.509.870.406

De: **Gabinete _Prefeitura_MUNICÍPIO DE ALVARES MACHADO**
(gabinete@alvaresmachado.sp.gov.br) Despacho: **6- 011/2026**

Assunto: **Projeto de Lei Ordinária**

Álvares Machado/SP, 10 de Março de 2026

Para:

Gabinete _Prefeitura_MUNICÍPIO DE ALVARES MACHADO
gabinete@alvaresmachado.sp.gov.br

Praça da Bandeira, . . 19160-000 /
- Álvares Machado, SP

Boa tarde

segue as informações, conforme solicitado

At.te

Tânia Negri

Câmara Municipal de Álvares Machado - Rua Monsenhor Nakamura, nº 783 Álvares Machado - SP CEP: 19160-049
Impresso em 12/03/2026 12:01:02 por Gabinete da Presidência - Assessora_Fabiane Maria de São José - Assessora de Relações
Institucionais, Gestão Legislativa e do Gabinete da Presidência. (matrícula 18350)





ATUALIZAÇÕES E INCLUSÕES DE ESTRADAS MUNICIPAIS

✓ A Estrada Municipal AVM 170 - Trecho 01, que se inicia na AVM 380 e termina na AVM 170 - Trecho 02 situa-se: ABERTA, passa a ter Coordenada Inicial: 445253.01 / 7542815.64 e Coordenada Final: 445334.49 / 7543663.03.

✓ Fica incluída a Estrada Municipal AVM 290 - Estrada Luzitana, que se inicia na Rodovia Olímpio Ferreira da Silva (SP - 272) e termina na divisa municipal (Pirapozinho), Coordenada Inicial: 446902.71 / 7539004.00 e Coordenada Final: 437014.94 / 7536243.47, situa-se: ABERTA.

A Estrada Municipal AVM 326 Estrada Parmezan (Trecho 01 que se inicia na Rodovia Júlio Budiski (SP-501) e termina Estrada AVM 328, situa-se: ABERTA, com Coordenada Final: 456699.64 / 7562512.00, passa a ter Coordenada Inicial: 454533.04 / 7560052.82.

A Estrada Municipal AVM 353, que se inicia na AVM 380 e termina na AVM 170 - Trecho 02, situa-se: ABERTA, passa a ter Coordenada Inicial: 445253.01 / 7542815.64 e Coordenada Final: 445334.49 / 7543663.03.

✓ Fica incluída a Estrada Municipal AVM 380 - Hermandó Bavaresco, que se inicia no encontro da Rua Espírito Santo com a Rua Minas Gerais, no Distrito de Coronel Goulart, e termina na divisa municipal (Pirapozinho), Coordenada Inicial: 444327.53 / 7543334.98 e Coordenada Final: 446961.90 / 7540036.54, situa-se: ABERTA.

✓ Fica incluída a Estrada Municipal AVM 382, que se inicia na Rua Santa Catarina, no Distrito de Coronel Goulart, e termina na AVM 380, Coordenada Inicial: 443997.45 / 7543065.06 e Coordenada Final: 446385.94 / 7540863.37, situa-se: ABERTA.



A Estrada Municipal **AVM 434 - Trecho 02**, que se inicia na Rodovia Júlio Budisk (SP - 501) e termina na Rua Souza Caldas, situa-se: **ABERTA**, com Coordenada Inicial: 455767.20 / 7561398.13, passa a ter Coordenada Final: 455838.21 / 7560368.80.

A Estrada Municipal **AVM 434 - Trecho 03**, que se inicia na Rua Souza Caldas e termina na AVM 353 - Trecho 05, com Coordenada Final: 454515.96 / 7559860.60, passa a ter Coordenada Inicial: 455838.21 / 7560368.80 e situa-se: **FECHADA**.

A Estrada Municipal **AVM 462 - Estrada Takumi Sasaki**, passa a ser dividida em 3 (três) trechos, com as seguintes descrições:

I - Trecho 01: inicia-se na **AVM 030** e termina dentro do município; Coordenada Inicial: 448209.46 / 7554557.00 e Coordenada Final: 448549.53 / 7553749.18; situa-se: **ABERTA**.

II - Trecho 02: inicia-se dentro do município e termina dentro do município; Coordenada Inicial: 448549.53 / 7553749.18 e Coordenada Final: 449578.71 / 7552779.38; situa-se: **FECHADA**.

III - Trecho 03: inicia-se dentro do município e termina na divisa municipal (Presidente Prudente); Coordenada Inicial: 449578.71 / 7552779.38 e Coordenada Final: 450134.36 / 7551884.79; situa-se: **ABERTA**.

Fica **incluída** a Estrada Municipal **AVM 469 - Estrada Antônio Garcia Perez**, que se inicia na AVM 467 e termina dentro do município em propriedade particular, Coordenada Inicial: 446340.43 / 7551352.47 e Coordenada Final: 445977.26 / 7550623.56, situa-se: **ABERTA**.

A Estrada Municipal **AVM 490 - Trecho 01**, que se inicia na AVM 290 - Estrada Luzitana e termina na divisa municipal (Pirapozinho), situa-se: **ABERTA**, passa a ter Coordenada Inicial: 443874.47 / 7539467.07 e Coordenada Final: 443426.51 / 7538218.45.

*L. Josp após repete trecho 1 } correto
trecho 2 }*



A Estrada Municipal AVM 490 – Trecho 01, passa a ter início na AVM 382 - Estrada do Barreiro e termina na AVM 290 - Estrada Luzitana, Coordenada Inicial: 444321.91 / 7541194.01, Coordenada Final: 443874.47 / 7539467.07 e situa-se: ABERTA.

Fica incluída a Estrada Municipal AVM 490 - Trecho 02, passa a ter início na AVM 290 - Estrada Luzitana e termina na divisa municipal (Pirapozinho), Coordenada Inicial: 443874.47 / 7539467.07, Coordenada Final: 443426.51 / 7538218.45 e situa-se: FECHADA.

Fica incluída a Estrada Municipal AVM 492, que se inicia na AVM 290 – Estrada Luzitana e termina na divisa municipal (Pirapozinho), Coordenada Inicial: 439741.66 / 7538834.03 e Coordenada Final: 440284.40 / 7537606.14, situa-se: ABERTA.

Fica incluída a Estrada Municipal AVM 493, que se inicia na AVM 290 – Estrada Luzitana e termina na divisa municipal (Pirapozinho), Coordenada Inicial: 438332.41 / 7537793.53 e Coordenada Final: 438855.24 / 7536851.90, situa-se: FECHADA.



Protocolo 011/2026

Código: 645.717.719.509.870.406

De: **Gabinete da Presidência - Assessora_Fabiane Maria de São José** Setor: **DL - Diretoria Legislativa**

Despacho: **8- 011/2026**

Para: **Gabinete_Prefeitura_MUNICÍPIO DE ALVARES MACHADO**

(gabinete@alvaresmachado.sp.gov.br)

Assunto: **Projeto de Lei Ordinária**

Álvares Machado/SP, 12 de Março de 2026

Para:

Gabinete_Prefeitura_MUNICÍPIO DE ALVARES MACHADO
gabinete@alvaresmachado.sp.gov.br

Praça da Bandeira, . . 19160-000 /
- Álvares Machado, SP

DESPACHO / DILIGÊNCIA

Assunto: Verificação de divergências – Projeto de Lei nº 01/2026

Encaminha-se para **verificação e conferência das informações constantes no anexo.**

Informa-se que, durante a análise preliminar realizada por esta Diretoria Legislativa, **foram identificadas algumas divergências relacionadas à identificação de estradas (AVM) e denominações**, as quais seguem **indicadas no documento anexo**, para fins de conferência.

Diante disso, **solicita-se a verificação pelo setor responsável e, se necessário, a indicação das correções cabíveis**, a fim de assegurar a consistência das informações constantes no referido anexo.

Após a manifestação técnica, solicita-se a devolução do expediente para prosseguimento da tramitação

—
Fabiane Maria de São José

Assessora do Gabinete da Presidência, de Relações Institucionais e de Gestão Legislativa.





DIÁRIO OFICIAL ELETRÔNICO

MUNICÍPIO DE ÁLVARES MACHADO

(18) 3273-9300 | PRAÇA DA BANDEIRA S/N | ÁLVARES MACHADO-SP | CEP 19160-000
CNPJ: 43.206.424/0001-10 | CRIADO PELA LEI Nº 2.990/2018

ANO III

EDIÇÃO Nº 305

Sexta-feira, 14 de Agosto de 2020

ERRATA DA LEI No 2.995/2018

ROGER FERNANDES GASQUES, Prefeito do Município de Álvares Machado, Estado de São Paulo, no uso das atribuições que lhe são conferidas por Lei, informa que tendo em vista o erro de digitação na publicação da Lei 2.995/2018, publicada na Edição nº 01 de 04 de junho de 2018, do Diário Oficial Eletrônico Municipal, a presente ERRATA serve para retificar.

ONDE SE LÊ:

Art. 1º A estrada municipal – AVM 140, que inicia na SP 270 – Rodovia Raposo Tavares, proximidades do km 574, até a distância de 962 metros, coincidindo com o final do Residencial Grande Club, denominada Estrada JOÃO FERREIRA SOBRINHO, passa a ser via urbana e denominar-se-á RUA JOÃO FERREIRA SOBRINHO.

LEIA-SE:

Art. 1º A estrada municipal – AVM 140, que inicia na SP 270 – Rodovia Raposo Tavares, proximidades do km 574, até a distância de 962 metros, coincidindo com o final do Residencial Grande Club, denominada Estrada JOÃO PEREIRA SOBRINHO, passa a ser via urbana e denominar-se-á RUA JOÃO PEREIRA SOBRINHO.

PM de Álvares Machado, 14 de Agosto de 2020.

ROGER FERNANDES GASQUES

Prefeito



PREFEITURA MUNICIPAL DE ÁLVARES MACHADO

PRAÇA DA BANDEIRA S/N – TEL /FAX 0(XX)18 – 3273-9300 - CEP 19160-000 - ÁLVARES MACHADO-SP

LEI Nº 2967/17, de 21 de Junho de 2017.

Dispõe sobre: denomina estradas municipais na zona rural.

JOSÉ CARLOS CABRERA PARRA, Prefeito do Município de Álvares Machado, Estado de São Paulo, no uso de suas atribuições legais, FAZ SABER, que a Câmara Municipal aprovou e eu sanciono e promulgo a seguinte Lei:

- Art. 1º** – Ficam denominadas as seguintes estradas rurais do município, conforme se segue:
- I- Estrada municipal rural que se inicia na AVM 353 – Estrada Parmezan, até a AVM 349 – Rua Presidente Prudente, denominar-se-á: Estrada *JOSÉ RÓS SANCHEZ*.
 - II- Estrada municipal – AVM 140, que inicia na SP 270 – Rodovia Raposo Tavares, proximidades do km 574, até o seu final, denominar-se-á: Estrada *JOÃO PEREIRA SOBRINHO*.
 - III- Estrada municipal – AVM 420 que inicia no km 21 + 500 m da Rodovias Judio Budisk – SP 501, até a estrada velha de Alfredo Marcondes – AVM 50, denominar-se-á: Estrada *BRAMBILLA*, em homenagem ao pioneirismo da família no município.

Art. 2º - Esta lei entra em vigor na data de sua publicação, revogadas as disposições em contrário.

PM de Álvares Machado, 21 de Junho de 2017.


JOSÉ CARLOS CABRERA PARRA
Prefeito


LUIZ TAKASHI KATSUTANI
Diretor de Administração

Registrado e publicado na Secretaria da Prefeitura, na data supra.


TÂNIA NEGRI GARCIA
Oficial Gabinete



DIÁRIO OFICIAL ELETRÔNICO

MUNICÍPIO DE ÁLVARES MACHADO

(18) 3273-9300 | PRAÇA DA BANDEIRA S/N | ÁLVARES MACHADO-SP | CEP 19160-000
CNPJ: 43.206.424/0001-10 | CRIADO PELA LEI Nº 2.990/2018

ANO VI

EDIÇÃO Nº 904

Quarta-feira, 25 de Outubro 2023

Lei nº 3.100/2023

Autoria: Vereadora Maria Estela

Dispõe sobre: denomina estrada rural AVM 249.

ROGER FERNANDES GASQUES, Prefeito do Município de Álvares Machado, Estado de São Paulo, no uso de suas atribuições legais, FAZ SABER, que a Câmara Municipal aprovou e eu sanciono e promulgo a seguinte Lei:

Art. 1º - A AVM 249 passa a se denominar: AVM 249 – EDSON LUIZ SUGUIMOTO.

Art. 2º - Esta lei entra em vigor na data de sua publicação, revogadas as disposições em contrário.

Prefeitura Municipal de Álvares Machado, em 24 de outubro de 2023.

ROGER FERNANDES GASQUES
Prefeito Municipal

SORAIA DE OLIVEIRA SILVA
Diretora de Administração

Registrado e publicado na Secretaria da Prefeitura na data supra.

MARIA ELZA SANT'ANA
Oficial de Gabinete

15



MUNICÍPIO DE ÁLVARES MACHADO

PRAÇA DA BANDEIRA S/N - TEL /FAX 0(XX)18 - 3273-9300 - CEP 19160-000 - ÁLVARES MACHADO-SP
CNPJ:43.206.424/0001-10

LEI Nº 2888/15, de 13 de novembro de 2015.

Autoria do Vereador: José Carlos Cabrera Parra

Dispõe sobre: denomina estrada municipal AVM 150.

HORÁCIO CESAR FERNANDEZ, Prefeito do Município de Álvares Machado, Estado de São Paulo, no uso de suas atribuições legais, FAZ SABER, que a Câmara Municipal aprovou e eu sanciono e promulgo a seguinte Lei:

Art. 1º - Fica denominada a estrada municipal AVM 150 de: Estrada Municipal **ANTONIO CAVALETTI - TIO TUNICO**.

Art. 2º - Esta lei entra em vigor na data de sua publicação, revogadas as disposições em contrário.

PM de Álvares Machado, em 13 de novembro de 2015.

HORÁCIO CESAR FERNANDEZ
Prefeito Municipal

LUIZ GONÇALVES RODRIGUES
Diretor Administrativo

Registrado e publicado na Secretaria da Prefeitura, na data supra.

SHIRLEY MENDES
Oficial de Gabinete





DIÁRIO OFICIAL ELETRÔNICO

MUNICÍPIO DE ÁLVARES MACHADO

(18) 3273-9300 | PRAÇA DA BANDEIRA S/N | ÁLVARES MACHADO-SP | CEP 19160-000
CNPJ: 43.206.424/0001-10 | CRIADO PELA LEI Nº 2.990/2018

ANO VII

EDIÇÃO Nº 1.075

Terça-feira, 18 de Junho de 2024

LEI Nº 3.137/2024

Dispõe sobre as estradas da zona rural do município de Álvares Machado e dá outras providências.

ROGER FERNANDES GASQUES, Prefeito do Município de Álvares Machado, Estado de São Paulo, no uso de suas atribuições legais, FAZ SABER, que a Câmara Municipal aprovou e eu sanciono e promulgo a seguinte Lei:

Art. 1º As estradas rurais municipais de que trata esta lei são aquelas que se destinam ao livre trânsito público, instituídas e conservadas pelo Poder Público Municipal e que estão situadas nos limites do território municipal de Álvares Machado.

Art. 2º Na área rural, as vias públicas ou estradas que compõem o sistema rodoviário municipal terão seção transversal mínima de 15,00 m (quinze metros), com faixa de domínio de 7,50 m (sete metros e cinquenta centímetros) para cada lado do eixo da via existente.

Parágrafo único. Serão permitidas medidas diferentes, a critério do Município, desde que comprovada a impossibilidade de outra solução técnica.

Art. 3º Para fins desta lei consideram-se estradas rurais municipais "fechadas" aquelas que foram fechadas pelo tempo por falta de utilização e/ou interrupção de seu fluxo, mas que constam nos arquivos existentes.

Parágrafo único. Não poderão ser consideradas estradas rurais os acessos e servidões que levarem apenas a uma ou mais propriedades rurais.

Art. 4º Os proprietários dos terrenos marginais das estradas rurais municipais não poderão edificar ou construir obra de qualquer natureza a menos de 15 (quinze) metros da margem da pista de rolamento.

Parágrafo único. Os proprietários dos terrenos marginais não poderão impedir o escoamento, por suas terras, das águas pluviais ou resultantes de drenagem executadas nas estradas rurais municipais.

Art. 5º É expressamente proibido:

- I - sob qualquer alegação, fechar, diminuir a largura, danificar a ponto de impedir ou dificultar o livre trânsito pelas vias públicas;
- II - construir cercas, muros ou tapumes de qualquer natureza na faixa de domínio público sem a licença da Prefeitura Municipal;
- III - lançar diretamente, no leito ou em bueiros, drenos ou passagem de águas, dejetos de animais, lixo e outros materiais de descarte;
- IV - fazer escavações no leito das estradas ou seus taludes.



DIÁRIO OFICIAL ELETRÔNICO

MUNICÍPIO DE ÁLVARES MACHADO

(18) 3273-9300 | PRAÇA DA BANDEIRA S/N | ÁLVARES MACHADO-SP | CEP 19160-000
CNPJ: 43.206.424/0001-10 | CRIADO PELA LEI Nº 2.990/2018

ANO VII

EDIÇÃO Nº 1.075

Terça-feira, 18 de Junho de 2024

Art. 6º É obrigação dos proprietários de imóveis adjacentes e/ou pertencentes à área de influência por onde passam as estradas rurais municipais:

I - permitir a execução de obras e serviços que impeçam as águas pluviais de atingirem as estradas;

II - evitar a dispersão e escoamento inadequado de excesso de água nas estradas;

III - evitar, nos terrenos marginais, operações de revolvimento de solo que possam potencializar o escoamento de águas e sedimentos para o leito da via;

IV - não realizar o plantio de espécies arbóreas em uma distância menor que a faixa de domínio estipulado pela Lei Complementar 48/2022, Art. 12, Sistema Viário Básico.

V - não implantar açudes ou lagos em uma distância mínima de 7,5 (sete e meio) metros do eixo de rodagem das vias públicas;

VI - permitir a remoção de cerca de divisa com a estrada pavimentada ou não para melhorias que vierem a surgir, como melhoria do leito ou pavimentação asfáltica.

Art. 7º. As estradas rurais municipais serão designadas pela sigla "AVM", seguida de numeração identificadora específica.

§ 1º As estradas rurais municipais poderão receber também denominação própria por meio de lei específica.

§ 2º Fica adotado como referencial geodésico para localização das estradas rurais municipais o SIRGAS 2000 (Sistema de Referência Geocêntrico para as Américas) e o Datum UTM (Universal Transversa de Mercator).

§ 3º Na proposta de denominação de vias rurais, o autor deverá indicar o trecho exato, conforme consta do Anexo I, e juntar: justificativa, biografia e atestado de óbito do homenageado. (NR dada pela Emenda Aditiva nº 01/24, CJR)

Art. 8º. As estradas rurais municipais ficam identificadas no quadro do Anexo I. (NR dada pela Emenda Modificativa nº 02/24, CJR)

Art. 9º As estradas rurais municipais identificadas no Art. 8 encontram-se destacadas no Mapa Municipal de Estrada Rurais constante no Anexo II, que passa a fazer parte integrante desta lei.

Art. 10. A abertura de novas estradas rurais municipais dependerá da aprovação do órgão municipal competente.

Art. 11. As estradas rurais consideradas "fechadas" nos termos do Art. 8º para serem reabertas dependerão da apresentação de projeto de viabilidade, dos estudos de impactos ambientais pertinentes, do aceite por parte do município e da doação da respectiva área.

Art. 12. A disciplina complementar da presente lei pode ser regulamentada pelo Poder Executivo.



DIÁRIO OFICIAL ELETRÔNICO

MUNICÍPIO DE ÁLVARES MACHADO

(18) 3273-9300 | PRAÇA DA BANDEIRA S/N | ÁLVARES MACHADO-SP | CEP 19160-000
CNPJ: 43.206.424/0001-10 | CRIADO PELA LEI Nº 2.990/2018

ANO VII

EDIÇÃO Nº 1.075

Terça-feira, 18 de Junho de 2024

Art. 13. Esta lei entra em vigor na data de sua publicação, revogadas as disposições em contrário, especialmente as leis municipais de denominação de estradas rurais editadas anteriormente.

Prefeitura Municipal de Álvares Machado, 17 de junho de 2024.

ROGER FERNANDES GASQUES
Prefeito Municipal

SORAIA DE OLIVEIRA SILVA
Diretora de Administração

Registrado e publicado na Secretaria da Prefeitura na data supra.

TANIA NEGRI GARCIA
Oficial de Gabinete



3 Diário Oficial Assinado com **Certificado Padrão ICPBrasil**, em conformidade com a MP nº 2.200-2, de 2001. O Município de **Álvares Machado** garante a autenticidade deste documento, desde que visualizado: www.alvaresmachado.sp.gov.br/diariooficial



DIÁRIO OFICIAL ELETRÔNICO

MUNICÍPIO DE ÁLVARES MACHADO

(18) 3273-9300 | PRAÇA DA BANDEIRA S/N | ÁLVARES MACHADO-SP | CEP 19160-000
CNPJ: 43.206.424/0001-10 | CRIADO PELA LEI Nº 2.990/2018

ANO VII

EDIÇÃO Nº 1.075

Terça-feira, 18 de Junho de 2024



Governo de
Álvares Machado
Administração

@gov.alvaresmachado
www.alvaresmachado.sp.gov.br
Praça da Bandeira, S/N - (18)3273-9300
19160-000 - Álvares Machado, SP

Anexo I – Quadro de identificação das Estradas Rurais Municipais

Item	Identificação	Denominação Estrada Municipal	Trajetória/Localização	Coordenada Inicial	Coordenada Final	Situação
I	AVM 015		Inicia na Rua XV de novembro e termina na Rodovia Júlio Budiski.	452444.77 / 7558001.50	453034.55 / 7557146.97	Aberta
II	AVM 020	João Bartolo	Inicia na Rua João Bartolo e termina na rodovia Júlio Budiski (SP 501).	451334.67 / 7557919.12	452521.27 / 7556022.76	Aberta
III	AVM 030 (Trecho 01) (Pavimentada)	Vencedor José Molina.	Inicia na rotatória do Centenario da Colômbia Japonesa e termina na Avenida Brasil, Distrito de Coronel Goulart.	451093.01 / 7557677.25	444289.21 / 7543739.64	Aberta
IV	AVM 030 (Trecho 02)		Inicia Rua Santa Catarina, Distrito de Coronel Goulart e termina AVM 200 Estrada Luzitana	443993.35 / 7543067.44	442096.50 / 7539221.20	Fechada
V	AVM 030 (Trecho 03)		Inicia na AVM 200 Estrada Luzitana e Termina na divisa municipal (Pirapozinho).	441972.84 / 7538993.08	442776.71 / 7537811.72	Fechada
VI	AVM 040	Estrada Benedito Francisco da Silva	Inicia na Rotatória da Rua Ismael Dias da Silva e termina na divisa municipal (Presidente Bernardes).	449172.19 / 7549516.18	447050.61 / 7561232.41	Aberta
VII	AVM 050		Inicia na Avenida Alfredo Marcondes e termina na divisa municipal (Alfredo Marcondes).	451155.20 / 7560439.07	455874.67 / 7567368.00	Aberta
VIII	AVM 051		Inicia na AVM 050 e termina dentro do município em propriedade particular.	451597.63 / 7563120.83	452595.30 / 7563202.34	Aberta
IX	AVM 052		Inicia na AVM 429 e termina dentro do município em propriedade particular	454351.11 / 7564635.20	453119.70 / 7564001.89	Fechada
X	AVM 110	Naos Ogasawara	Inicia na AVM 030 Trecho 01 (Pavimentada) e termina dentro do município em propriedade particular.	449174.89 / 7555967.78	448404.52 / 7556476.67	Aberta
XI	AVM 120	Shokati Miyashita	Inicia na AVM 030 Trecho 01 (Pavimentada) e termina na AVM 130 Plínio Villalva.	450037.53 / 7556442.15	451131.70 / 7555347.71	Aberta
XII	AVM 130	Plínio Villalva	Inicia na Rodovia Raposo Tavares SP 501 e termina dentro do município em propriedade particular.	451390.64 / 7556065.48	450623.16 / 7554316.36	Aberta
XIII	AVM 140	João Pereira Sobrinho	Inicia na Rua João Pereira Sobrinho e termina dentro do município em propriedade particular.	451692.48 / 7554728.70	451424.93 / 7554311.51	Aberta
XIV	AVM 150	Estrada Antônio Cavaletti (Tio Tunico)	Inicia na estrada AVM 050 e termina dentro do município em propriedade particular.	451596.33 / 7564484.59	449484.86 / 7567740.23	Aberta
XV	AVM 151		Inicia na AVM 150 Antônio Cavaletti - Tio Tunico e termina dentro do município em propriedade particular.	450505.99 / 7567168.88	449948.11 / 7568660.83	Aberta
XVI	AVM 152		Inicia na AVM 150 Antônio Cavaletti - Tio Tunico e termina AVM 325.	451139.63 / 7566024.35	452166.54 / 7567773.74	Aberta
XVII	AVM 170 (Trecho 01)		Inicia na AVM 380 e termina na AVM - 170	445334.49 / 7543663.03	445655.42 / 7545323.76	Aberta
XVIII	AVM 170 (Trecho 02)		Inicia na AVM - 170 Trecho 01 e termina na AVM - 170 Trecho 03.	445334.49 / 7543663.03	445655.42 / 7545323.76	Fechada
XIX	AVM 170 (Trecho 03)		Inicia na AVM 170 Trecho 02 (Estrada Fechada) e termina na AVM 170 Trecho 04 (Estrada Fechada).	445655.42 / 7545323.76	446263.05 / 7547727.46	Aberta
XX	AVM 170 (Trecho 04)		inicia na AVM 170 Trecho 03 e termina na AVM 269 Trecho 02 (Estrada Fechada).	446263.05 / 7547727.46	446801.21 / 7549418.08	Fechada
XXI	AVM 171		Inicia na AVM 030 Trecho 01 (Pavimentada) e termina na AVM 170 Trecho 03.	444762.92 / 7546221.23	445661.62 / 7545669.58	Aberta

DIGA NÃO AS DROGAS E PEDOFILIA*, DE NUNCA TELEFONES: 190 PLANTÕES 24 h POR DIA
Observação: A denúncia pode ser anônima



4 Diário Oficial Assinado com **Certificado Padrão ICPBrasil**, em conformidade com a MP nº 2.200-2, de 2001. O Município de **Álvares Machado** garante a autenticidade deste documento, desde que visualizado: www.alvaresmachado.sp.gov.br/diariooficial



DIÁRIO OFICIAL ELETRÔNICO

MUNICÍPIO DE ÁLVARES MACHADO

(18) 3273-9300 | PRAÇA DA BANDEIRA S/N | ÁLVARES MACHADO-SP | CEP 19160-000
CNPJ: 43.206.424/0001-10 | CRIADO PELA LEI Nº 2.990/2018

ANO VII

EDIÇÃO Nº 1.075

Terça-feira, 18 de Junho de 2024



Governo de
Álvares Machado
Administração

@gov.alvaresmachado
www.alvaresmachado.sp.gov.br
Praça da Bandeira, S/N - (18) 3273-9300
19160-000 - Álvares Machado, SP

XXVII	AVM 178	Estrada Moriji Matsuno	Inicia na AVM 030 e termina na Avenida Brasil (Dist. Cel. Goulart).	446528,69 / 7553340,80	443908,83 / 7543287,96	Aberta
XXVIII	AVM 248		Inicia em frente residencial Mizobe e termina na Avenida Fagundes Varela.	452732,95 / 7558906,87	456529,64 / 7558908,32	Aberta
XXIV	AVM 249	Edson Luiz Sugimoto	Inicia na Rodovia Júlio Budiski (SP 501) e termina dentro do município em propriedade particular.	453807,18 / 7558757,37	455702,16 / 7558811,17	Aberta
XXV	AVM 269 (Trecho 01)		Inicia na AVM 178 Moriji Matsuno e termina AVM 030 Trecho 01 (Pavimentada).	441635,51 / 7550375,91	445030,80 / 7549190,59	Fechada
XXVI	AVM 269 (Trecho 02)		Inicia na AVM 468 Silvio Alencar Milano e termina na AVM 477.	446378,96 / 7549402,78	447561,69 / 7549440,10	Fechada
XXVII	AVM 269 (Trecho 03)		Inicia na AVM 477 e termina na divisa municipal (Presidente Prudente).	448564,90 / 7549672,40	450084,86 / 7550279,79	Fechada
XXVIII	AVM 278		Inicia na AVM 279 e termina dentro do município em propriedade particular.	438351,18 / 7544319,45	437911,17 / 7542176,33	Aberta
XXIX	AVM 279		Inicia na AVM 178 - Estrada Moriji Matsuno e termina na divisa municipal (Presidente Bernardes).	440517,81 / 7545263,41	437317,74 / 7545709,15	Aberta
XXX	AVM 282 (Trecho 01)		Inicia na AVM 178 Estrada Moriji Matsuno e termina na AVM 178 Estrada Moriji Matsuno.	440588,01 / 7545222,41	441292,81 / 7544229,48	Aberta
XXXI	AVM 282 (Trecho 02)		Inicia na AVM 282 Trecho 01 e termina na AVM 278.	440767,86 / 7543762,85	438258,19 / 7542292,38	Fechada
XXXII	AVM 323		AVM 324 Estrada do Gatti e termina na AVM 325.	452667,44 / 7568048,31	452243,53 / 7567689,42	Aberta
XXXIII	AVM 324 (trecho 01)	Estrada do Gatti	Inicia na AVM 050 e termina na divisa municipal (Presidente Bernardes).	453700,40 / 7566127,77	451451,19 / 7571830,85	Aberta
XXXIV	AVM 324 (trecho 02)	Estrada do Gatti	Inicia na Estrada do Gatti AVM 324 (trecho 01) e termina na divisa municipal (Presidente Bernardes).	451411,58 / 7571324,90	450657,60 / 7571384,26	Aberta
XXXV	AVM 325		Inicia na AVM 050 e termina dentro do município em propriedade particular.	453614,26 / 7566065,80	450389,98 / 7569775,94	Aberta
XXXVI	AVM 327		Inicia na AVM 328 e termina no entroncamento da AVM 050 e AVM 429.	455207,35 / 7564842,94	454424,30 / 7565747,42	Fechada
XXXVII	AVM 328		Inicia na Rodovia Júlio Budiski (SP - 501) e termina na AVM 050.	457142,71 / 7562424,59	455355,45 / 7566559,38	Aberta
XXXVIII	AVM 330	Alfredo Santana	Inicia na AVM 030 Trecho 01 (Pavimentada) e termina dentro do município em propriedade particular.	449445,97 / 7556056,71	450140,50 / 7555665,79	Aberta
XXXIX	AVM 331	Estrada Zenji Hirata	Inicia na Rodovia Raposo Tavares (SP 270) e termina na divisa municipal (Presidente Bernardes).	448093,52 / 7558381,42	440964,69 / 7554046,87	Aberta
XI	AVM 332		Inicia na AVM 331 Zenji Hirata e termina dentro do município em propriedade particular.	444076,39 / 7555244,53	444611,40 / 7553918,31	Aberta
XLI	AVM 333		Inicia na AVM 331 Zenji Hirata e termina na divisa municipal (Presidente Bernardes).	446403,23 / 7558064,87	446000,80 / 7558263,98	Aberta
XLII	AVM 334		Inicia na AVM 330 Alfredo Santana e termina dentro do município em propriedade particular.	449726,11 / 7555895,66	449832,75 / 7553083,31	Aberta
XLIII	AVM 337		Inicia na divisa municipal (Presidente Bernardes) e termina na divisa municipal (Presidente Bernardes).	437921,36 / 7550484,14	437263,55 / 7546315,68	Aberta

DIGA NÃO AS DROGAS E PEDOFILIA". DENUNCIE TELEFONES: 190 PLANTÕES 24 h POR DIA
Observação: A denúncia pode ser anônima



5 Diário Oficial Assinado com **Certificado Padrão ICPBrasil**, em conformidade com a MP nº 2.200-2, de 2001. O Município de **Álvares Machado** garante a autenticidade deste documento, desde que visualizado: www.alvaresmachado.sp.gov.br/diariooficial



DIÁRIO OFICIAL ELETRÔNICO

MUNICÍPIO DE ÁLVARES MACHADO

(18) 3273-9300 | PRAÇA DA BANDEIRA S/N | ÁLVARES MACHADO-SP | CEP 19160-000
CNPJ: 43.206.424/0001-10 | CRIADO PELA LEI Nº 2.990/2018

ANO VII

EDIÇÃO Nº 1.075

Terça-feira, 18 de Junho de 2024



Governo de
Álvares Machado
Administração

@gov.alvaresmachado
www.alvaresmachado.sp.gov.br
Praça da Bandeira, S/N - (18)3273-9300
19160.000 - Álvares Machado, SP

XLIV	AVM 346	Estrada Gonçalves	Inicia na Estrada Ryotaro Miyashita AVM 428 e termina na Estrada Antônio Cavaletti - Tio Tunico AVM 150.	450393.40 / 7564525.21	450983.27 / 7565556.31	Aberta
XLV	AVM 349 (Trecho 01)		Inicia na Rua Presidente Prudente e termina dentro do município em propriedade particular.	452290.55 / 7558883.71	453818.46 / 7560654.94	Aberta
XLVI	AVM 349 (Trecho 02)		Inicia na AVM 349 Trecho 01 e termina na AVM 328.	453818.46 / 7560654.94	455633.67 / 7563469.07	Fechada
XLVII	AVM 353 (Trecho 01)	Estrada Parmezan	Inicia na Rodovia Júlio Budiski (SP-501) e termina Estrada AVM 328.	454558.51 / 7560355.90	456699.64 / 7562512.00	Aberta
XLVIII	AVM 353 (Trecho 02)	Estrada Parmezan	Inicia na Rodovia Júlio Budiski (SP-501) e termina na Rodovia Júlio Budiski (SP-501).	457485.62 / 7562937.66	458307.59 / 7564287.28	Aberta
XLIX	AVM 353 (Trecho 03)	Estrada Parmezan	Inicia na AVM - 420 Brambilla e termina na Rodovia Júlio Budiski (SP-501).	458228.67 / 7564550.26	458690.37 / 7564953.34	Fechada
L	AVM 353 (Trecho 04)	Estrada Parmezan	Inicia na Rodovia Júlio Budiski (SP-501) e termina na Rodovia Júlio Budiski (SP-501).	459071.16 / 7565600.42	459457.79 / 7566474.57	Aberta
LI	AVM - 353 (Trecho 05)	Estrada Parmezan	Inicia na Rodovia Júlio Budisk SP-501 e termina na AVM - 248.	454525.89 / 7559977.91	454464.88 / 7559262.54	Fechada
LII	AVM 365	Estrada Nossa Senhora da Vitória	Inicia na AVM 380 e termina na divisa municipal (Presidente Prudente).	446329.84 / 7541760.28	450205.20 / 7547413.73	Aberta
LIII	AVM 402 (Trecho 01)	Estrada da Olaria	Inicia na AVM 365 - Estrada Nossa Senhora da Vitória e termina dentro do município em propriedade particular.	447068.73 / 7542652.82	448928.02 / 7542808.73	Aberta
LIV	AVM 402 (Trecho 02)	Estrada da Olaria	Inicia na AVM 402 - Estrada da Olaria (Trecho 01) e termina na divisa municipal (Pirapozinho)	448928.02 / 7542808.73	450399.41 / 7543187.66	Fechada
LV	AVM 420	Estrada Brambilla	Inicia na Rodovia Júlio Budiski (SP-501) e termina na AVM 050.	458294.33 / 7564311.78	455808.88 / 7567223.80	Aberta
LVI	AVM 423		Inicia na AVM 328 e termina dentro do município em propriedade particular.	456642.71 / 7562925.66	456498.31 / 7563932.00	Aberta
LVII	AVM 425		Inicia na AVM 427 Mendes e termina dentro do município em propriedade particular.	451851.26 / 7561460.54	451895.96 / 7561702.92	Aberta
LVIII	AVM 426		Inicia na AVM 427 Mendes e termina dentro do município em propriedade particular.	452083.60 / 7561279.69	452232.02 / 7561603.73	Aberta
LIX	AVM 427	Mendes	Inicia na AVM 050 e termina dentro do município em propriedade particular.	451611.28 / 7561638.31	452369.74 / 7561633.78	Aberta
LX	AVM 428	Estrada Ryotaro Miyashita	Inicia na AVM 050 e termina na divisa do município (Presidente Bernardes).	451381.30 / 7562795.81	448759.91 / 7566041.68	Aberta
LXI	AVM 429		Inicia na AVM 434 - Estrada Bortoluzzi e termina na AVM 050.	454268.88 / 7563311.36	454424.30 / 7565747.42	Aberta
LXII	AVM 430		Inicia na AVM 429 e termina dentro do município em propriedade particular.	454273.32 / 7563447.00	453290.82 / 7563691.88	Aberta
LXIII	AVM 433		Inicia na AVM 353 e termina dentro do município em propriedade particular.	454555.13 / 7560357.95	453874.49 / 7561713.31	Aberta
LXIV	AVM 434	Estrada Bortoluzzi	Inicia na Rodovia Júlio Budiski (SP - 501) e termina no entroncamento das estradas Estrada Mineca AVM 437 e Estrada Franco AVM 429.	455806.25 / 7561456.12	454270.06 / 7563311.96	Aberta
LXV	AVM 434 (Trecho 02)		Inicia na Rodovia Júlio Budisk (SP 501) e termina na Rua Souza Caldas.	455767.20 / 7561398.13	455892.44 / 7560481.74	Aberta
LXVI	AVM 434 (Trecho 03)		Inicia na Rua Souza Caldas e termina na AVM 353 trecho 05 (Estrada Fechada).	455887.48 / 7560480.61	454515.96 / 7559860.60	Aberta

DIGA NÃO ÀS DROGAS E PEDOFILIA*. DENUNCIE! TELEFONES: 190 PLANTÕES 24 h POR DIA
Observação: A denúncia pode ser anônima



6 Diário Oficial Assinado com **Certificado Padrão ICPBrasil**, em conformidade com a MP nº 2.200-2, de 2001. O Município de **Álvares Machado** garante a autenticidade deste documento, desde que visualizado: www.alvaresmachado.sp.gov.br/diariooficial



DIÁRIO OFICIAL ELETRÔNICO

MUNICÍPIO DE ÁLVARES MACHADO

(18) 3273-9300 | PRAÇA DA BANDEIRA S/N | ÁLVARES MACHADO-SP | CEP 19160-000
CNPJ: 43.206.424/0001-10 | CRIADO PELA LEI Nº 2.990/2018

ANO VII

EDIÇÃO Nº 1.075

Terça-feira, 18 de Junho de 2024



Governo de
Álvares Machado
| Administração

@govvalvaresmachado
www.alvaresmachado.sp.gov.br
Praça da Bandeira, S/N - (18)3273-9300
19160.000 - Álvares Machado, SP

LXXVII	AVM 436		Inicia na AVM 434 Bortoluzzi e termina na AVM 349 Trecho 02 (Estrada Fechada).	455254,40 / 7561923,83	454740,26 / 7562179,47	Fechada
LXXVIII	AVM 437	Estrada Minca	Inicia na AVM 050 e termina no entroncamento das Estradas Bortoluzzi AVM 434 e Estrada Franco AVM 429.	451550,84 / 7561922,46	454269,47 / 7563312,75	Aberta
LXXIX	AVM 438	Estrada Costa	Inicia na AVM 050 e termina dentro do município em propriedade particular.	451343,69 / 7560689,59	449383,60 / 7563111,55	Aberta
LXXX	AVM 439	Estrada Jose Ross Sanchez	Inicia na Estrada Parmezan AVM 353 e termina na Rua Presidente Prudente AVM 349.	454541,33 / 7560220,91	453712,76 / 7560532,72	Aberta
LXXXI	AVM 440		Inicia na AVM 437 Minca e termina na AVM 430.	453757,38 / 7563037,64	453775,77 / 7563569,96	Aberta
LXXXII	AVM 441		Inicia na Rua Euclides da Cunha e termina na divisa municipal (Presidente Bernardes).	450382,11 / 7550284,95	448202,61 / 7564484,26	Aberta
LXXXIII	AVM 442		Inicia na AVM - 441 e termina dentro do município em propriedade particular.	448715,76 / 7561631,87	448163,74 / 7561718,67	Aberta
LXXXIV	AVM 450		Inicia na divisa municipal (Presidente Bernardes) e termina na divisa municipal (Presidente Bernardes).	447091,09 / 7561626,79	450856,36 / 7572126,32	Fechada
LXXXV	AVM 462	Estrada Takami Sasaki	Inicia na AVM 030 e termina na divisa municipal (Presidente Prudente).	448209,46 / 7554557,00	450134,36 / 7551884,79	Aberta
LXXXVI	AVM 463		Inicia na AVM 178 - Estrada Moriji Matsuno e termina na AVM 331 - Estrada Zenji Hirata.	440964,66 / 7554045,42	440460,72 / 7550598,84	Aberta
LXXXVII	AVM 466		Inicia na AVM 463 e termina dentro do município em propriedade particular.	440453,33 / 7550599,48	439185,31 / 7550094,43	Aberta
LXXXVIII	AVM 467		Inicia na AVM 030 Trecho 01 (Pavimentada) e termina na AVM 468 Silvio Alencar Milano.	445936,64 / 7551716,10	447995,61 / 7550064,86	Aberta
LXXXIX	AVM 468	Estrada Silvio Alencar Milano	Inicia na AVM 030 e termina na divisa municipal (Presidente Prudente).	445042,29 / 7549168,09	450127,99 / 7550460,42	Aberta
LXXXX	AVM 470		Inicia na AVM 178 - Estrada Moriji Matsuno e termina na AVM 337.	439360,72 / 7548742,25	438174,46 / 7548396,96	Aberta
LXXXXI	AVM 471		Inicia na AVM 030 - Rodovia Vereador José Molina e termina na AVM 178 - Moriji Matsuno.	444785,97 / 7548106,03	440705,39 / 7547556,03	Aberta
LXXXXII	AVM 472	Estrada João Zamora	Inicia na AVM 030 e termina na AVM 170.	444992,12 / 7547735,78	446044,40 / 7547672,13	Aberta
LXXXXIII	AVM 473		Inicia na AVM 178 Moriji Matsuno e termina na AVM 337.	439573,27 / 7548068,93	437657,49 / 7546752,98	Fechada
LXXXXIV	AVM 474		Inicia na AVM 471 e termina na AVM 178 Estrada Moriji Matsuno.	441952,86 / 7544225,47	443447,14 / 7547826,82	Aberta
LXXXXV	AVM 475		Inicia na AVM 050 e termina na Rua Martinópolis.	451347,84 / 7560688,37	452187,54 / 7559285,34	Aberta
LXXXXVI	AVM 476		Inicia na AVM 030 (Trecho 01) e termina dentro do município em propriedade particular.	444540,18 / 7545633,24	444175,66 / 7545842,07	Aberta
LXXXXVII	AVM 477		Inicia na AVM 468 e termina na divisa municipal (Presidente Prudente).	447489,54 / 7549841,62	450147,23 / 7548245,55	Aberta
LXXXXVIII	AVM 478		Inicia na AVM - 279 e termina na divisa municipal (Presidente Bernardes).	438101,72 / 7544427,28	436975,40 / 7543105,95	Aberta

DIGA NÃO AS DROGAS E PEDOFILIA", DENUNCIE! TELEFONES: 190 PLANTÕES 24 h POR DIA
Observação: A denúncia pode ser anônima



7 Diário Oficial Assinado com **Certificado Padrão ICPBrasil**, em conformidade com a MP nº 2.200-2, de 2001. O Município de **Álvares Machado** garante a autenticidade deste documento, desde que visualizado: www.alvaresmachado.sp.gov.br/diariooficial



DIÁRIO OFICIAL ELETRÔNICO

MUNICÍPIO DE ÁLVARES MACHADO

(18) 3273-9300 | PRAÇA DA BANDEIRA S/N | ÁLVARES MACHADO-SP | CEP 19160-000
CNPJ: 43.206.424/0001-10 | CRIADO PELA LEI Nº 2.990/2018

ANO VII

EDIÇÃO Nº 1.075

Terça-feira, 18 de Junho de 2024



Governo de
Álvares Machado
Administração

@gov.alvaresmachado
www.alvaresmachado.sp.gov.br
Praça da Bandeira, S/N - (18)3273-9300
19160-000 - Álvares Machado, SP

XXXV	AVM 482	Inicia na AVM 365 - Estrada Nossa Senhora da Vitória e termina dentro do município em propriedade particular.	448691.94 / 7544755.14	449560.66 / 7545046.62	Aberta
XC	AVM 490 (Trecho 01)	Inicia na AVM 290 Estrada Luzitana e termina na divisa municipal (Pirapozinho).	443874.47 / 7539467.07	443426.51 / 7538218.45	Fechada
XCI	AVM 490 (Trecho 02)	Inicia na AVM 382 - Estrada do Barreiro e termina na AVM 290 - Estrada Luzitana.	446902.71 / 7539004.00	437014.94 / 7536243.47	Aberta
XCII	AVM 491	Inicia na AVM 178 - Estrada Morji Matsuno e termina na AVM 337.	440353.78 / 7550029.41	437945.12 / 7549551.79	Aberta

DIGA NÃO ÀS DROGAS E PEDOFILIA. DENUNCIE! TELEFONES: 190 PLANTÕES 24 h POR DIA
Observação: A denúncia pode ser anônima



8 Diário Oficial Assinado com **Certificado Padrão ICPBrasil**, em conformidade com a MP nº 2.200-2, de 2001. O Município de **Álvares Machado** garante a autenticidade deste documento, desde que visualizado: www.alvaresmachado.sp.gov.br/diariooficial





MUNICÍPIO DE ALVARES MACHADO

PRAÇA DA BANDEIRA S/N - TEL /FAX 0(XX)18 - 3273-9300 - CEP 19160-000 - ALVARES MACHADO-SP

LEI Nº 2934/16, de 27 de junho de 2016.

Autoria dos Vereadores: Nelson do Roque, Ariel Pontes, Cabrera, Carlos Pizzaria, Feste e Zé Carteiro.


Dispõe sobre: denomina estrada rural que demanda Bairro Santa Luzia.


HORÁCIO CESAR FERNANDEZ, Prefeito do Município de Alvares Machado, Estado de São Paulo, no uso de suas atribuições legais, FAZ SABER, que a Câmara Municipal aprovou e eu sanciono e promulgo a seguinte Lei:


Art. 1º - A estrada rural que demanda ao bairro denominado Santa Luzia, AVM 472, denominar-se-á: Estrada Municipal **JOÃO ZAMORA**.

Art. 2º - Esta lei entra em vigor na data de sua publicação, revogadas as disposições em contrário.

PM de Alvares Machado, em 27 de junho de 2016.


LUIZ GONÇALVES RODRIGUES
Diretor Administrativo


HORÁCIO CESAR FERNANDEZ
Prefeito Municipal


SHIRLEY MENDES
Oficial de Gabinete



Registrado e publicado na Secretaria da Prefeitura, na data supra.

“Diga não às Drogas e Pedofilia”, Denuncie! Telefones: 197 e 190 Plantões 24h por dia.
Observação: A denúncia pode ser anônima

www.alvaresmachado.sp.gov.br
secretariapmmachado@hotmail.com



DIÁRIO OFICIAL ELETRÔNICO

MUNICÍPIO DE ÁLVARES MACHADO

(18) 3273-9300 | PRAÇA DA BANDEIRA S/N | ÁLVARES MACHADO-SP | CEP 19160-000

CNPJ: 43.206.424/0001-10 | CRIADO PELA LEI Nº 2.990/2018

ANO VI

EDIÇÃO Nº 978

Quinta-feira, 8 de Fevereiro de 2024



CÂMARA MUNICIPAL DE ÁLVARES MACHADO

PLENÁRIO VEREADOR SEBASTIÃO ANTÔNIO PEREIRA

Rua Monsenhor Nakamura, 783 – centro /Fax (18) 3273-1331 – CEP 19160-000 - SP

Lei nº 3110/2024

Autoria: VEREADORA ESTELA DO ESCRITÓRIO

Dispõe sobre: denomina estrada rural ADELINO SOARES DA SILVA.

MARIA ESTELA FERNANDEZ MARTIN, Presidente da Câmara Municipal de Álvares Machado, no uso de suas atribuições legais: Faz saber que a Câmara Municipal manteve e ele promulga, nos termos do art. 95 Parágrafo 7º da Lei Orgânica do Município, a seguinte lei:

Art. 1º - A Estrada Rural que liga a AVM ANTONIO GARCIA PERES a propriedade da família ADELINO SOARES DA SILVA, denominar-se-á: Estrada Rural ADELINO SOARES DA SILVA

AVM - 469

Art. 2º - Esta lei entra em vigor na data de sua publicação, revogadas as disposições em contrário.

CM de Álvares Machado, em 06 de fevereiro de 2024.

MARIA ESTELA FERNANDEZ MARTIN

Presidente

PAULO JOSÉ VILLALVA MARTINS

Diretor Legislativo

Registrado e publicado na Secretaria da Câmara, na data supra.

PAULO JOSÉ VILLALVA MARTINS

Diretor Legislativo/Acumulando Diretoria Administrativa



DIÁRIO OFICIAL ELETRÔNICO

MUNICÍPIO DE ÁLVARES MACHADO

(18) 3273-9300 | PRAÇA DA BANDEIRA S/N | ÁLVARES MACHADO-SP | CEP 19160-000
CNPJ: 43.206.424/0001-10 | CRIADO PELA LEI Nº 2.990/2018

ANO VI

EDIÇÃO Nº 991

Terça-feira, 27 de Fevereiro de 2024

CÂMARA MUNICIPAL DE ÁLVARES MACHADO

Lei nº 3114/2024

Autoria: **VEREADORA ESTELA DO ESCRITÓRIO**

Dispõe sobre: denomina estrada rural de FAMILIA ARANDA

MARIA ESTELA FERNANDEZ MARTIN, Presidente da Câmara Municipal de Álvares Machado, no uso de suas atribuições legais: Faz saber que a Câmara Municipal manteve e ele promulga, nos termos do art. 95 Parágrafo 7º da Lei Orgânica do Município, a seguinte lei:

Art. 1º - A Estrada Rural AVM 050 – Coordenadas Iniciais 451155.20 7560439.07 – Fuso 22 Final: 455874.67 7567368.00, passa a denominar-se: AVM 050 Estrada Aranda.

Art. 2º - Esta lei entra em vigor na data de sua publicação, revogadas as disposições em contrário.

CM de Álvares Machado, em 27 de fevereiro de 2024

MARIA ESTELA FERNANDEZ MARTIN

Presidente

PAULO JOSÉ VILLALVA MARTINS

Diretor Legislativo

Registrado e publicado na Secretaria da Câmara, na data supra.

PAULO JOSÉ VILLALVA MARTINS

Diretor Legislativo/Acumulando Diretoria Administrativa



DIÁRIO OFICIAL ELETRÔNICO

MUNICÍPIO DE ÁLVARES MACHADO

(18) 3273-9300 | PRAÇA DA BANDEIRA S/N | ÁLVARES MACHADO-SP | CEP 19160-000
CNPJ: 43.206.424/0001-10 | CRIADO PELA LEI Nº 2.990/2018

ANO V

EDIÇÃO Nº 778

Segunda-feira, 24 de Abril de 2023

Lei nº 3.085/2023

Autoria: Vereador João Sanchez

Dispõe sobre: denomina via rural e urbana do município.

ROGER FERNANDES GASQUES, Prefeito do Município de Álvares Machado, Estado de São Paulo, no uso de suas atribuições legais, FAZ SABER, que a Câmara Municipal aprovou e eu sanciono e promulgo a seguinte Lei:

Art. 1º As vias, rural e urbana, abaixo especificadas, ficam denominadas conforme se segue:

- AVM 380 que liga Distrito de Cel. Goulart a divisa com o município de Pirapozinho, com coordenada inicial 444329.03/7543331.16 e coordenada final 447074.01/7539928.00, passa a denominar-se: **AVM 380 Hermando Bavaresco**; e,
- Travessa 1 do jardim Monte Mor, passa a denominar-se: **Travessa José Ovídio de Moura**.

Art. 2º Esta Lei entrará em vigor na data de sua publicação, revogando-se as disposições em contrário.

Prefeitura Municipal de Álvares Machado, 24 de abril de 2023.

ROGER FERNANDES GASQUES
Prefeito Municipal

SORAIA DE OLIVEIRA SILVA
Diretora de Administração

Registrado e publicado na Secretaria da Prefeitura na data supra.

TANIA NEGRI GARCIA
Oficial de Gabinete



DIÁRIO OFICIAL ELETRÔNICO

MUNICÍPIO DE ÁLVARES MACHADO

(18) 3273-9300 | PRAÇA DA BANDEIRA S/N | ÁLVARES MACHADO-SP | CEP 19160-000
CNPJ: 43.206.424/0001-10 | CRIADO PELA LEI Nº 2.990/2018

ANO VII

EDIÇÃO Nº 1.114

Quarta-feira, 14 de Agosto de 2024

CÂMARA MUNICIPAL DE ÁLVARES MACHADO

Lei nº 3143/2024

Autoria: Vereadora Lê do Projeto

Dispõe sobre: denomina AVM 248.

MARIA ESTELA FERNANDEZ MARTIN, Presidente da Câmara Municipal de Álvares Machado, no uso de suas atribuições legais: Faz saber que a Câmara Municipal manteve e ele promulga, nos termos do art. 95 Parágrafo 7º da Lei Orgânica do Município, a seguinte lei:

Art. 1º - A AVM 248, que se inicia nas proximidades do Residencial Mizobe e termina na Avenida Fagundes Varela, Coordenada Inicial: 452732.95 / 7558906.87 e Coordenada Final: 456529.64 / 7558998.32, passa a denominar-se: AVM 248 – ANTONIO DE OLIVEIRA GOMES.

Art. 2º - Esta Lei entra em vigor na data de sua publicação, revogadas as disposições em contrário.

CM de Álvares Machado, em 13 de agosto de 2024.

MARIA ESTELA FERNANDEZ MARTIN
Presidente

PAULO JOSÉ VILLALVA MARTINS
Diretor Legislativo

Registrado e publicado na Secretaria da Câmara, na data supra.

PAULO JOSÉ VILLALVA MARTINS
Diretor Legislativo/Acumulando Diretoria Administrativa



DIÁRIO OFICIAL ELETRÔNICO

MUNICÍPIO DE ÁLVARES MACHADO

(18) 3273-9300 | PRAÇA DA BANDEIRA S/N | ÁLVARES MACHADO-SP | CEP 19160-000
CNPJ: 43.206.424/0001-10 | CRIADO PELA LEI Nº 2.990/2018

ANO VII

EDIÇÃO Nº 1.083

Sexta-feira, 28 de Junho de 2024

LEI Nº 3.141/2024

Dispõe sobre: autoriza o Poder Executivo a incluir na Lei 3.137/24 denominações de estradas rurais.

ROGER FERNANDES GASQUES, Prefeito do Município de Álvares Machado, Estado de São Paulo, no uso de suas atribuições legais, FAZ SABER, que a Câmara Municipal aprovou e eu sanciono e promulgo a seguinte Lei:

Art. 1º Fica o Poder Executivo autorizado, a partir da sanção, a incluir no anexo I da Lei Municipal de nº 3.137/2024 de 18 de junho de 2024, as denominações de estradas rurais aprovadas com base do disposto no Projeto de lei ordinário de nº 22, 23 e 24/2024 de autoria dos vereadores.

Art. 2º Esta lei entra em vigor na data de sua publicação, revogadas as disposições em contrário.

*Leis Angélica
248, 249, 250, 251, 252, 253, 254, 255, 256, 257, 258, 259, 260, 261, 262, 263, 264, 265, 266, 267, 268, 269, 270, 271, 272, 273, 274, 275, 276, 277, 278, 279, 280, 281, 282, 283, 284, 285, 286, 287, 288, 289, 290, 291, 292, 293, 294, 295, 296, 297, 298, 299, 300, 301, 302, 303, 304, 305, 306, 307, 308, 309, 310, 311, 312, 313, 314, 315, 316, 317, 318, 319, 320, 321, 322, 323, 324, 325, 326, 327, 328, 329, 330, 331, 332, 333, 334, 335, 336, 337, 338, 339, 340, 341, 342, 343, 344, 345, 346, 347, 348, 349, 350, 351, 352, 353, 354, 355, 356, 357, 358, 359, 360, 361, 362, 363, 364, 365, 366, 367, 368, 369, 370, 371, 372, 373, 374, 375, 376, 377, 378, 379, 380, 381, 382, 383, 384, 385, 386, 387, 388, 389, 390, 391, 392, 393, 394, 395, 396, 397, 398, 399, 400, 401, 402, 403, 404, 405, 406, 407, 408, 409, 410, 411, 412, 413, 414, 415, 416, 417, 418, 419, 420, 421, 422, 423, 424, 425, 426, 427, 428, 429, 430, 431, 432, 433, 434, 435, 436, 437, 438, 439, 440, 441, 442, 443, 444, 445, 446, 447, 448, 449, 450, 451, 452, 453, 454, 455, 456, 457, 458, 459, 460, 461, 462, 463, 464, 465, 466, 467, 468, 469, 470, 471, 472, 473, 474, 475, 476, 477, 478, 479, 480, 481, 482, 483, 484, 485, 486, 487, 488, 489, 490, 491, 492, 493, 494, 495, 496, 497, 498, 499, 500, 501, 502, 503, 504, 505, 506, 507, 508, 509, 510, 511, 512, 513, 514, 515, 516, 517, 518, 519, 520, 521, 522, 523, 524, 525, 526, 527, 528, 529, 530, 531, 532, 533, 534, 535, 536, 537, 538, 539, 540, 541, 542, 543, 544, 545, 546, 547, 548, 549, 550, 551, 552, 553, 554, 555, 556, 557, 558, 559, 560, 561, 562, 563, 564, 565, 566, 567, 568, 569, 570, 571, 572, 573, 574, 575, 576, 577, 578, 579, 580, 581, 582, 583, 584, 585, 586, 587, 588, 589, 590, 591, 592, 593, 594, 595, 596, 597, 598, 599, 600, 601, 602, 603, 604, 605, 606, 607, 608, 609, 610, 611, 612, 613, 614, 615, 616, 617, 618, 619, 620, 621, 622, 623, 624, 625, 626, 627, 628, 629, 630, 631, 632, 633, 634, 635, 636, 637, 638, 639, 640, 641, 642, 643, 644, 645, 646, 647, 648, 649, 650, 651, 652, 653, 654, 655, 656, 657, 658, 659, 660, 661, 662, 663, 664, 665, 666, 667, 668, 669, 670, 671, 672, 673, 674, 675, 676, 677, 678, 679, 680, 681, 682, 683, 684, 685, 686, 687, 688, 689, 690, 691, 692, 693, 694, 695, 696, 697, 698, 699, 700, 701, 702, 703, 704, 705, 706, 707, 708, 709, 710, 711, 712, 713, 714, 715, 716, 717, 718, 719, 720, 721, 722, 723, 724, 725, 726, 727, 728, 729, 730, 731, 732, 733, 734, 735, 736, 737, 738, 739, 740, 741, 742, 743, 744, 745, 746, 747, 748, 749, 750, 751, 752, 753, 754, 755, 756, 757, 758, 759, 760, 761, 762, 763, 764, 765, 766, 767, 768, 769, 770, 771, 772, 773, 774, 775, 776, 777, 778, 779, 780, 781, 782, 783, 784, 785, 786, 787, 788, 789, 790, 791, 792, 793, 794, 795, 796, 797, 798, 799, 800, 801, 802, 803, 804, 805, 806, 807, 808, 809, 810, 811, 812, 813, 814, 815, 816, 817, 818, 819, 820, 821, 822, 823, 824, 825, 826, 827, 828, 829, 830, 831, 832, 833, 834, 835, 836, 837, 838, 839, 840, 841, 842, 843, 844, 845, 846, 847, 848, 849, 850, 851, 852, 853, 854, 855, 856, 857, 858, 859, 860, 861, 862, 863, 864, 865, 866, 867, 868, 869, 870, 871, 872, 873, 874, 875, 876, 877, 878, 879, 880, 881, 882, 883, 884, 885, 886, 887, 888, 889, 890, 891, 892, 893, 894, 895, 896, 897, 898, 899, 900, 901, 902, 903, 904, 905, 906, 907, 908, 909, 910, 911, 912, 913, 914, 915, 916, 917, 918, 919, 920, 921, 922, 923, 924, 925, 926, 927, 928, 929, 930, 931, 932, 933, 934, 935, 936, 937, 938, 939, 940, 941, 942, 943, 944, 945, 946, 947, 948, 949, 950, 951, 952, 953, 954, 955, 956, 957, 958, 959, 960, 961, 962, 963, 964, 965, 966, 967, 968, 969, 970, 971, 972, 973, 974, 975, 976, 977, 978, 979, 980, 981, 982, 983, 984, 985, 986, 987, 988, 989, 990, 991, 992, 993, 994, 995, 996, 997, 998, 999, 1000*

Prefeitura Municipal de Álvares Machado, 27 de junho de 2024.

ROGER FERNANDES GASQUES
Prefeito Municipal

SORAIA DE OLIVEIRA SILVA
Diretora de Administração

Registrado e publicado na Secretaria da Prefeitura na data supra.

TANIA NEGRI GARCIA
Oficial de Gabinete

1 Diário Oficial Assinado com **Certificado Padrão ICPBrasil**, em conformidade com a MP nº 2.200-2, de 2001. O Município de **Álvares Machado** garante a autenticidade deste documento, desde que visualizado: www.alvaresmachado.sp.gov.br/diariooficial





DIÁRIO OFICIAL ELETRÔNICO

MUNICÍPIO DE ÁLVARES MACHADO

(18) 3273-9300 | PRAÇA DA BANDEIRA S/N | ÁLVARES MACHADO-SP | CEP 19160-000
CNPJ: 43.206.424/0001-10 | CRIADO PELA LEI Nº 2.990/2018

ANO VII

EDIÇÃO Nº 1.083

Sexta-feira, 28 de Junho de 2024



Governo de
Álvares Machado
Administração

@gov.alvaresmachado
www.alvaresmachado.sp.gov.br
Praça da Bandeira, S/N - (18)3273-9300
19160.000 - Álvares Machado, SP

Anexo I – Quadro de identificação das Estradas Rurais Municipais

Item	Identificação	Denominação Estrada Municipal	Trajeto/Localização	Coordenada Inicial	Coordenada Final	Situação
I.	AVM 015	Angelina Campos Fernandes	Inicia na Rua XV de novembro e termina na Rodovia Júlio Budiskí.	452444.77 / 7558001.50	453034.55 / 7557146.97	Aberta
II.	AVM 020	João Bartolo	Inicia na Rua João Bartolo e termina na rodovia Júlio Budisk (SP 501).	451334.67 / 7557919.12	452521.27 / 7556022.76	Aberta
III.	AVM 030 (Trecho 01) (Pavimentada)	Vereador José Molina.	Inicia na rotatória do Centenário da Colônia Japonesa e termina na Avenida Brasil, Distrito de Coronel Goulart.	451093.01 / 7557677.25	444289.21 / 7543739.64	Aberta
IV.	AVM 030 (Trecho 02)		Inicia Rua Santa Catarina, Distrito de Coronel Goulart e termina AVM 290 Estrada Luzitana	443993.35 / 7543067.44	442096.50 / 7539221.20	Fechada
V.	AVM 030 (Trecho 03)		Inicia na AVM 290 Estrada Luzitana e Termina na divisa municipal (Pirapozinho).	441972.84 / 7538993.08	442776.71 / 7537811.77	Fechada
VI.	AVM 040	Estrada Benedito Francisco da Silva	Inicia na Rotatória da Rua Ismael Dias da Silva e termina na divisa municipal (Presidente Bernardes).	449172.19 / 7559516.18	447050.61 / 7561232.41	Aberta
VII.	AVM 050		Inicia na Avenida Alfredo Marcondes e termina na divisa municipal (Alfredo Marcondes).	451155.20 / 7560439.07	455874.67 / 7567368.00	Aberta
VIII.	AVM 051		Inicia na AVM 050 e termina dentro do município em propriedade particular.	451597.63 / 7563120.83	452595.30 / 7563202.34	Aberta
IX.	AVM 052		Inicia na AVM 429 e termina dentro do município em propriedade particular	454351.11 / 7564635.20	453119.70 / 7564601.89	Fechada
X.	AVM 110	Naoc Ogasawara	Inicia na AVM 030 Trecho 01 (Pavimentada) e termina dentro do município em propriedade particular.	449174.89 / 7555967.78	448404.52 / 7556476.67	Aberta
XI.	AVM 120	Shokiti Miyashita	Inicia na AVM 030 Trecho 01 (Pavimentada) e termina na AVM 130 Plínio Villalva.	450037.53 / 7556442.15	451131.70 / 7555347.71	Aberta
XII.	AVM 130	Plínio Villalva	Inicia na Rodovia Raposo Tavares SP 501 e termina dentro do município em propriedade particular.	451390.64 / 7556065.48	450623.16 / 7554316.36	Aberta
XIII.	AVM 140	João Pereira Sobrinho	Inicia na Rua João Pereira Sobrinho e termina dentro do município em propriedade particular.	451692.48 / 7554728.70	451424.93 / 7554311.51	Aberta
XIV.	AVM 150	Estrada Antônio Cavaletti (Tio Tunico)	Inicia na estrada AVM 050 e termina dentro do município em propriedade particular.	451596.33 / 7564484.59	449484.86 / 7567740.23	Aberta
XV.	AVM 151		Inicia na AVM 150 Antônio Cavaletti – Tio Tunico e termina dentro do município em propriedade particular.	450505.99 / 7567168.88	449948.11 / 7568660.83	Aberta
XVI.	AVM 152		Inicia na AVM 150 Antônio Cavaletti – Tio Tunico e termina AVM 325.	451139.63 / 7566024.35	452166.54 / 7567773.74	Aberta
XVII.	AVM 170 (Trecho 01)		Inicia na AVM 380 e termina na AVM – 170 .	445334.49 / 7543663.03	445655.42 / 7545323.76	Aberta
XVIII.	AVM 170 (Trecho 02)		Inicia na AVM – 170 Trecho 01 e termina na AVM – 170 Trecho 03.	445334.49 / 7543663.03	445655.42 / 7545323.76	Fechada
XIX.	AVM 170 (Trecho 03)		Inicia na AVM 170 Trecho 02 (Estrada Fechada) e termina na AVM 170 Trecho 04 (Estrada Fechada).	445655.42 / 7545323.76	446263.05 / 7547727.46	Aberta
XX.	AVM 170 (Trecho 04)		inicia na AVM 170 Trecho 03 e termina na AVM 269 Trecho 02 (Estrada Fechada).	446263.05 / 7547727.46	446801.21 / 7549418.08	Fechada

DIGA NÃO ÀS DROGAS E PEDOFILIA, DENUNCIE! TELEFONES: 190 PLANTÕES 24 h POR DIA
Observação: A denúncia pode ser anônima

2 Diário Oficial Assinado com **Certificado Padrão ICPBrasil**, em conformidade com a MP nº 2.200-2, de 2001. O Município de **Álvares Machado** garante a autenticidade deste documento, desde que visualizado: www.alvaresmachado.sp.gov.br/diariooficial





DIÁRIO OFICIAL ELETRÔNICO

MUNICÍPIO DE ÁLVARES MACHADO

(18) 3273-9300 | PRAÇA DA BANDEIRA S/N | ÁLVARES MACHADO-SP | CEP 19160-000
CNPJ: 43.206.424/0001-10 | CRIADO PELA LEI Nº 2.990/2018

ANO VII

EDIÇÃO Nº 1.083

Sexta-feira, 28 de Junho de 2024



Governo de
Álvares Machado
Administração

@gov.alvaresmachado
www.alvaresmachado.sp.gov.br
Praça da Bandeira, S/N - (18)3273-9300
19160.000 - Álvares Machado, SP

XXI.	AVM 171		Inicia na AVM 030 Trecho 01 (Pavimentada) e termina na AVM 170 Trecho 03.	444762.92 / 7546221.23	445661.62 / 7545669.58	Aberta
XXII.	AVM 178	Estrada Moriji Matsuno	Inicia na AVM 030 e termina na Avenida Brasil (Dist. Cel. Goulart).	446528.69 / 7553340.80	443908.83 / 7543287.96	Aberta
XXIII.	AVM 248	Antônio de Oliveira Gomes	Inicia em frente residencial Mizobe e termina na Avenida Fagundes Varela.	452732.95 / 7558906.87	456529.64 / 7558998.32	Aberta
XXIV.	AVM 249	Edson Luiz Suguimoto	Inicia na Rodovia Julio Budiski (SP 501) e termina dentro do município em propriedade particular.	453807.18 / 7558757.37	455702.16 / 7558811.17	Aberta
XXV.	AVM 269 (Trecho 01)		Inicia na AVM 178 Moriji Matsuno e termina na AVM 030 Trecho 01 (Pavimentada).	441635.51 / 7550375.91	445030.80 / 7549190.59	Fechada
XXVI.	AVM 269 (Trecho 02)		Inicia na AVM 468 Silvio Alencar Milano e termina na AVM 477.	446378.96 / 7549402.78	447561.69 / 7549440.10	Fechada
XXVII.	AVM 269 (Trecho 03)		Inicia na AVM 477 e termina na divisa municipal (Presidente Prudente).	448564.90 / 7549672.40	450084.86 / 7550279.79	Fechada
XXVIII.	AVM 278		Inicia na AVM 279 e termina dentro do município em propriedade particular.	438351.18 / 7544319.45	437911.17 / 7542176.33	Aberta
XXIX.	AVM 279		Inicia na AVM 178 - Estrada Moriji Matsuno e termina na divisa municipal (Presidente Bernardes).	440517.81 / 7545263.41	437317.74 / 7545799.15	Aberta
XXX.	AVM 282 (Trecho 01)		Inicia na AVM 178 Estrada Moriji Matsuno e termina na AVM 178 Estrada Moriji Matsuno.	440588.01 / 7545222.41	441292.81 / 7544229.48	Aberta
XXXI.	AVM 282 (Trecho 02)		Inicia na AVM 282 Trecho 01 e termina na AVM 278.	440767.86 / 7543762.85	438258.19 / 7542292.38	Fechada
XXXII.	AVM 323		AVM 324 Estrada do Gatti e termina na AVM 325.	452667.44 / 7568048.31	452243.53 / 7567689.42	Aberta
XXXIII.	AVM 324 (trecho 01)	Estrada do Gatti	Inicia na AVM 050 e termina na divisa municipal (Presidente Bernardes).	453700.40 / 7566127.77	451451.19 / 7571830.85	Aberta
XXXIV.	AVM 324 (trecho 02)	Estrada do Gatti	Inicia na Estrada do Gatti AVM 324 (trecho 01) e termina na divisa municipal (Presidente Bernardes).	451411.58 / 7571324.90	450657.60 / 7571384.26	Aberta
XXXV.	AVM 325		Inicia na AVM 050 e termina dentro do município em propriedade particular.	453614.26 / 7566065.80	450389.98 / 7569775.94	Aberta
XXXVI.	AVM 327		Inicia na AVM 328 e termina no entroncamento da AVM 050 e AVM 429.	455207.35 / 7564842.94	454424.30 / 7565747.42	Fechada
XXXVII.	AVM 328		Inicia na Rodovia Júlio Budiski (SP - 501) e termina na AVM 050.	457142.71 / 7562424.59	455355.45 / 7566559.38	Aberta
XXXVIII.	AVM 330	Alfredo Santana	Inicia na AVM 030 Trecho 01 (Pavimentada) e termina dentro do município em propriedade particular.	449445.97 / 7556056.71	450140.50 / 7555665.79	Aberta
XXXIX.	AVM 331	Estrada Zenji Hirata	Inicia na Rodovia Raposo Tavares (SP 270) e termina na divisa municipal (Presidente Bernardes).	448093.52 / 7558381.42	440964.69 / 7554046.87	Aberta
XL.	AVM 332		Inicia na AVM 331 Zenji Hirata e termina dentro do município em propriedade particular.	444076.39 / 7555244.53	444611.40 / 7553918.31	Aberta
XLI.	AVM 333		Inicia na AVM 331 Zenji Hirata e termina na divisa municipal (Presidente Bernardes).	446403.23 / 7558064.87	446000.80 / 7558263.98	Aberta
XLII.	AVM 334		Inicia na AVM 330 Alfredo Santana e termina dentro do município em propriedade particular.	449726.11 / 7555895.66	449832.75 / 7553983.31	Aberta

DIGA NÃO ÀS DROGAS E PEDOFILIA". DENUNCIE I TELEFONES: 190 PLANTÕES 24 h POR DIA
Observação: A denúncia pode ser anônima

3 Diário Oficial Assinado com **Certificado Padrão ICPBrasil**, em conformidade com a MP nº 2.200-2, de 2001. O Município de **Álvares Machado** garante a autenticidade deste documento, desde que visualizado: www.alvaresmachado.sp.gov.br/diariooficial





DIÁRIO OFICIAL ELETRÔNICO

MUNICÍPIO DE ÁLVARES MACHADO

(18) 3273-9300 | PRAÇA DA BANDEIRA S/N | ÁLVARES MACHADO-SP | CEP 19160-000

CNPJ: 43.206.424/0001-10 | CRIADO PELA LEI Nº 2.990/2018

ANO VII

EDIÇÃO Nº 1.083

Sexta-feira, 28 de Junho de 2024



Governo de
Álvares Machado
Administração

@gov.alvaresmachado
www.alvaresmachado.sp.gov.br
Praça da Bandeira, S/N - (18)3273-9300
19160.000 - Álvares Machado, SP

LXVI	AVM 434 (Trecho 03)		Inicia na Rua Souza Caldas e termina na AVM 353 trecho 05 (Estrada Fechada).	455887.48 / 7560480.61	454515.96 / 7559860.60	Aberta
LXVII	AVM 436		Inicia na AVM 434 Bortoluzzi e termina na AVM 349 Trecho 02 (Estrada Fechada).	455254.40 / 7561923.83	454740.26 / 7562179.47	Fechada.
LXVIII	AVM 437	Estrada Minca	Inicia na AVM 050 e termina no entroncamento das Estradas Bortoluzzi AVM 434 e Estrada Franco AVM 429.	451550.84 / 7561922.46	454269.47 / 7563312.75	Aberta
LXIX	AVM 438	Estrada Costa	Inicia na AVM 050 e termina dentro do município em propriedade particular.	451343.69 / 7560689.59	449383.60 / 7563111.55	Aberta
LXX	AVM 439 -	Estrada José Ross Sanchez	Inicia na Estrada Parmezan AVM 353 e termina na Rua Presidente Prudente AVM 349.	454541.33 / 7560220.91	453712.76 / 7560532.72	Aberta
LXXI	AVM 440		Inicia na AVM 437 Minca e termina na AVM 430.	453757.38 / 7563037.64	453775.77 / 7563569.96	Aberta
LXXII	AVM 441		Inicia na Rua Euclides da Cunha e termina na divisa municipal (Presidente Bernardes).	450382.11 / 7559284.95	448202.61 / 7564484.26	Aberta
LXXIII	AVM 442		Inicia na AVM - 441 e termina dentro do município em propriedade particular.	448715.76 / 7561631.87	448163.74 / 7561718.67	Aberta
LXXIV	AVM 450		Inicia na divisa municipal (Presidente Bernardes) e termina na divisa municipal (Presidente Bernardes).	447091.09 / 7561626.79	450856.36 / 7572126.32	Fechada
LXXV	AVM 462	Estrada Takumi Sasaki	Inicia na AVM 030 e termina na divisa municipal (Presidente Prudente).	448209.46 / 7554557.00	450134.36 / 7551884.79	Aberta
LXXVI	AVM 463		Inicia na AVM 178 - Estrada Moriji Matsuno e termina na AVM 331 - Estrada Zenji Hirata.	440964.66 / 7554045.42	440460.72 / 7550598.84	Aberta
LXXVII	AVM 466		Inicia na AVM 463 e termina dentro do município em propriedade particular.	440453.33 / 7550599.48	439185.31 / 7550994.43	Aberta
LXXVIII	AVM 467		Inicia na AVM 030 Trecho 01 (Pavimentada) e termina na AVM 468 Silvio Alencar Milano.	445936.64 / 7551716.10	447995.61 / 7550604.86	Aberta
LXXIX	AVM 468	Estrada Silvio Alencar Milano	Inicia na AVM 030 e termina na divisa municipal (Presidente Prudente).	445042.29 / 7549168.09	450127.99 / 7550460.42	Aberta
LXXX	AVM 470		Inicia na AVM 178 - Estrada Moriji Matsuno e termina na AVM 337.	439360.72 / 7548742.25	438174.46 / 7548396.96	Aberta
LXXXI	AVM 471		Inicia na AVM 030 - Rodovia Vereador José Molina e termina na AVM 178 - Moriji Matsuno.	444785.97 / 7548106.03	440705.39 / 7547556.03	Aberta
LXXXII	AVM 472	Estrada João Zamora	Inicia na AVM 030 e termina na AVM 170.	444992.12 / 7547735.78	446044.40 / 7547672.13	Aberta
LXXXIII	AVM 473		Inicia na AVM 178 Moriji Matsuno e termina na AVM 337.	439573.27 / 7548068.93	437657.49 / 7546752.98	Fechada
LXXXIV	AVM 474		Inicia na AVM 471 e termina na AVM 178 Estrada Moriji Matsuno.	441952.86 / 7544225.47	443447.14 / 7547826.82	Aberta
LXXXV	AVM 475	Paulo Correa dos Santos	Inicia na AVM 050 e termina na Rua Martinópolis.	451347.84 / 7560688.37	452187.54 / 7559285.34	Aberta
LXXXVI	AVM 476		Inicia na AVM 030 (Trecho 01) e termina dentro do município em propriedade particular.	444540.18 / 7545633.24	444175.66 / 7545842.07	Aberta
LXXXVII	AVM 477		Inicia na AVM 468 e termina na divisa municipal (Presidente Prudente).	447489.54 / 7549841.62	450147.23 / 7548245.55	Aberta
LXXXVIII	AVM 478		Inicia na AVM - 279 e termina na divisa municipal (Presidente Bernardes).	438101.72 / 7544427.28	436975.40 / 7543105.95	Aberta

DIGA NÃO ÀS DROGAS E PEDOFILIA, DENUNCIE! TELEFONES: 190 PLANTÕES 24 h POR DIA
Observação: A denúncia pode ser anônima

5 Diário Oficial Assinado com **Certificado Padrão ICPBrasil**, em conformidade com a MP nº 2.200-2, de 2001. O Município de **Álvares Machado** garante a autenticidade deste documento, desde que visualizado: www.alvaresmachado.sp.gov.br/diariooficial





DIÁRIO OFICIAL ELETRÔNICO

MUNICÍPIO DE ÁLVARES MACHADO

(18) 3273-9300 | PRAÇA DA BANDEIRA S/N | ÁLVARES MACHADO-SP | CEP 19160-000
CNPJ: 43.206.424/0001-10 | CRIADO PELA LEI Nº 2.990 2018

ANO VII

EDIÇÃO Nº 1.114

Quarta-feira, 14 de Agosto de 2024

CÂMARA MUNICIPAL DE ÁLVARES MACHADO

Lei nº 3142/2024

Autoria: Vereadora Estela do Escritório

Dispõe sobre: denomina AVM 015.

MARIA ESTELA FERNANDEZ MARTIN, Presidente da Câmara Municipal de Álvares Machado, no uso de suas atribuições legais: Faz saber que a Câmara Municipal manteve e ele promulga, nos termos do art. 95 Parágrafo 7º da Lei Orgânica do Município, a seguinte lei:

Art. 1º - A AVM 015 que se inicia na Rua XV de Novembro e termina na Rodovia Júlio Budiski – SP 501, Coordenada Inicial: 452444.77 / 7558001.50 e Coordenada Final: 453034.55 / 7557146.97, passa a denominar-se: AVM 015 – ANGELINA CAMPOS FERNANDES.

Art. 2º - Esta lei entra em vigor na data de sua publicação, revogadas as disposições em contrário.

CM de Álvares Machado, em 13 de agosto de 2024.

MARIA ESTELA FERNANDEZ MARTIN
Presidente

PAULO JOSÉ VILLALVA MARTINS
Diretor Legislativo

Registrado e publicado na Secretaria da Câmara, na data supra.

PAULO JOSÉ VILLALVA MARTINS
Diretor Legislativo/Acumulando Diretoria Administrativa





DIÁRIO OFICIAL ELETRÔNICO

MUNICÍPIO DE ÁLVARES MACHADO

(18) 3273-9300 | PRAÇA DA BANDEIRA S/N | ÁLVARES MACHADO-SP | CEP 19160-000
CNPJ: 43.206.424/0001-10 | CRIADO PELA LEI Nº 2.990/2018

ANO VII

EDIÇÃO Nº 1.114

Quarta-feira, 14 de Agosto de 2024

CÂMARA MUNICIPAL DE ÁLVARES MACHADO

Lei nº 3144/2024

Autoria: Vereadora Lê do Projeto

Dispõe sobre: denomina AVM 475.

MARIA ESTELA FERNANDEZ MARTIN, Presidente da Câmara Municipal de Álvares Machado, no uso de suas atribuições legais: Faz saber que a Câmara Municipal manteve e ele promulga, nos termos do art. 95 Parágrafo 7º da Lei Orgânica do Município, a seguinte lei:

Art. 1º - A AVM 475, que se inicia na AVM 050 e termina na Rua Martinópolis, Coordenada Inicial: 451347.84 / 7560688.37 Coordenada Final: 452187.54 / 7559285.34, passa a denominar-se: AVM 475 PAULO CORREA DOS SANTOS

Art. 2º - Esta Lei entra em vigor na data de sua publicação, revogadas as disposições em contrário.

CM de Álvares Machado, em 13 de agosto de 2024.

MARIA ESTELA FERNANDEZ MARTIN
Presidente

PAULO JOSÉ VILLALVA MARTINS
Diretor Legislativo

Registrado e publicado na Secretaria da Câmara, na data supra.

PAULO JOSÉ VILLALVA MARTINS
Diretor Legislativo/Acumulando Diretoria Administrativa



Protocolo 011/2026

Código: 645.717.719.509.870.406

De: **Gabinete _Prefeitura_MUNICÍPIO DE ALVARES MACHADO**

(gabinete@alvaresmachado.sp.gov.br) Despacho: **9- 011/2026**

Assunto: **Projeto de Lei Ordinária**

Álvares Machado/SP, 17 de Março de 2026

Para:

Gabinete _Prefeitura_MUNICÍPIO DE ALVARES MACHADO

gabinete@alvaresmachado.sp.gov.br

Praça da Bandeira, . . 19160-000 /

- Álvares Machado, SP

Boa tarde

segue as alterações corrigidas

At.te

Tânia Negri

Câmara Municipal de Álvares Machado - Rua Monsenhor Nakamura, nº 783 Álvares Machado - SP CEP: 19160-049

Impresso em 18/03/2026 08:18:21 por Gabinete da Presidência - Assessora_Fabiane Maria de São José - Assessora de Relações Institucionais, Gestão Legislativa e do Gabinete da Presidência. (matrícula 18350)





Atualizações e inclusões de estradas municipais no Anexo da Lei Municipal nº 3.137, de 2024.

XVII

A Estrada Municipal AVM 170 - Trecho 01, que se inicia na AVM 380 e termina na AVM 170 - Trecho 02, situa-se: ABERTA, passa a ter Coordenada Inicial: 445253.01 / 7542815.64 e Coordenada Final: 445334.49 / 7543663.03.

XXXII

Fica incluída a Estrada Municipal AVM 290 - Estrada Luzitana, que se inicia na Rodovia Olímpio Ferreira da Silva (SP - 272) e termina na divisa municipal (Pirapozinho), Coordenada Inicial: 446902.71 / 7539004.00 e Coordenada Final: 437014.94 / 7536243.47, situa-se: ABERTA.

XXXVI

Fica incluída a Estrada Municipal AVM 326, que se inicia na AVM 50 e termina dentro do município em propriedade particular, Coordenada Inicial: 453831.61 / 7566063.92 e Coordenada Final: 454636.86 / 7567364.48, situa-se: ABERTA.

XLIX

A Estrada Municipal AVM 353 - Estrada Parmezan (Trecho 01), que se inicia na Rodovia Júlio Budiski (SP-501) e termina Estrada AVM 328, situa-se: ABERTA, com Coordenada Final: 445334.49 / 7543663.03, por correção passa a ter Coordenada Inicial: 454533.04 / 7560052.82.

LVI

Fica incluída a Estrada Municipal AVM 380 - Hermando Bavaresco, que se inicia no encontro da Rua Espírito Santo com a Rua Minas Gerais, no Distrito de Coronel Goulart, e termina na divisa municipal (Pirapozinho), Coordenada Inicial: 444327.53 / 7543334.98 e Coordenada Final: 446961.90 / 7540036.54, situa-se: ABERTA.

LVI

Fica incluída a Estrada Municipal AVM 382, que se inicia na Rua Santa Catarina, no Distrito de Coronel Goulart, e termina na AVM 380, Coordenada Inicial: 443997.45 / 7543065.06 e Coordenada Final: 446385.94 / 7540863.37, situa-se: ABERTA.



LVII Fica excluída a Estrada Municipal AVM 402 - Estrada da Olaria (Trecho 02), que se inicia na AVM 402 - Estrada da Olaria (Trecho 01) e termina na divisa municipal (Pirapozinho), com Coordenada Inicial: 448928.02 / 7542808.73 e Coordenada Final: 450399.41 / 7543187.66.

LVII Em decorrência da exclusão do Trecho 02 mencionada no Art. 7º deste Ofício, a Estrada Municipal AVM 402 - Estrada da Olaria (Trecho 01), que se inicia na AVM 365 - Estrada Nossa Senhora da Vitória e termina dentro do município em propriedade particular, passa a denominar-se Estrada Municipal AVM 402 - Estrada da Olaria e ter Coordenada Final: 449116.23 / 7543009.76 ✓

LXVIII A Estrada Municipal AVM 434 - Trecho 02, que se inicia na Rodovia Júlio Budisk (SP - 501) e termina na Rua Souza Caldas, situa-se: ABERTA, com Coordenada Inicial: 455767.20 / 7561398.13, passa a ter Coordenada Final: 455838.21 / 7560368.80.

LXIX A Estrada Municipal AVM 434 - Trecho 03, que se inicia na Rua Souza Caldas e termina na AVM 353 - Trecho 05, com Coordenada Final: 454515.96 / 7559860.60, passa a ter Coordenada Inicial: 455838.21 / 7560368.80 e situa-se: FECHADA.

A Estrada Municipal AVM 462 - Estrada Takumi Sasaki, passa a ser dividida em 3 (três) trechos, com as seguintes descrições:

LXXVII I - Trecho 01: inicia-se na AVM 030 e termina dentro do município; Coordenada Inicial: 448209.46 / 7554557.00 e Coordenada Final: 448549.53 / 7553749.18; situa-se: ABERTA.

LXXIX II - Trecho 02: inicia-se dentro do município e termina dentro do município; Coordenada Inicial: 448549.53 / 7553749.18 e Coordenada Final: 449578.71 / 7552779.38; situa-se: FECHADA.

LXXX III - Trecho 03: inicia-se dentro do município e termina na divisa municipal (Presidente Prudente); Coordenada Inicial: 449578.71 / 7552779.38 e Coordenada Final: 450134.36 / 7551884.79; situa-se: ABERTA.



LXXXV

Fica incluída a Estrada Municipal AVM 469 – Estrada Antônio Garcia Perez, que se inicia na AVM 467 e termina dentro do município em propriedade particular, Coordenada Inicial: 446340.43 / 7551352.47 e Coordenada Final: 445977.26 / 7550623.56, situa-se: ABERTA.

XCVI

A Estrada Municipal AVM 490 – Trecho 01, passa a ter início na AVM 382 - Estrada do Barreiro e termina na AVM 290 - Estrada Luzitana, Coordenada Inicial: 444321.91 / 7541194.01, Coordenada Final: 443874.47 / 7539467.07 e situa-se: ABERTA.

XCVII

A Estrada Municipal AVM 490 - Trecho 02, passa a ter início na AVM 290 – Estrada Luzitana e termina na divisa municipal (Pirapozinho), Coordenada Inicial: 443874.47 / 7539467.07 e Coordenada Final: 443426.51 / 7538218.45 e situa-se: FECHADA.

XCIX

Fica incluída a Estrada Municipal AVM 492, que se inicia na AVM 290 – Estrada Luzitana e termina na divisa municipal (Pirapozinho), Coordenada Inicial: 439741.66 / 7538834.03 e Coordenada Final: 440284.40 / 7537606.14, situa-se: ABERTA.

C

Fica incluída a Estrada Municipal AVM 493, que se inicia na AVM 290 – Estrada Luzitana e termina na divisa municipal (Pirapozinho), Coordenada Inicial: 438332.41 / 7537793.53 e Coordenada Final: 438855.24 / 7536851.90, situa-se: FECHADA.



Anexo I – Quadro de identificação das estradas rurais municipais

Item	Identificação	Denominação Estrada Municipal	Trajeto/Localização	Coordenada Inicial	Coordenada Final	Situação
I.	AVM 015	Estrada Angelina Campos Fernandes	Inicia na Rua XV de novembro e termina na Rodovia Júlio Budiski	452444.77 / 7558001.50	453034.55 / 7557146.97	Aberta
II.	AVM 020	João Bartolo	Inicia na Rua João Bartolo e termina na Rodovia Júlio Budisk (SP - 501)	451334.67 / 7557919.12	452521.27 / 7556022.76	Aberta
III.	AVM 030 (Trecho 01) (Pavimentada)	Vereador José Molina	Inicia na rotatória do Centenário da Colônia Japonesa e termina na Avenida Brasil, Distrito de Coronel Goulart	451093.01 / 7557677.25	444289.21 / 7543739.64	Aberta
IV.	AVM 030 (Trecho 02)		Inicia Rua Santa Catarina, Distrito de Coronel Goulart e termina AVM 290 Estrada Luzitana	443993.35 / 7543067.44	442096.50 / 7539221.20	Fechada
V.	AVM 030 (Trecho 03)		Inicia na AVM 290 Estrada Luzitana e Termina na divisa municipal (Pirapozinho).	441972.84 / 7538993.08	442776.71 / 7537811.77	Fechada
VI.	AVM 040	Estrada Benedito Francisco da Silva	Inicia na Rotatória da Rua Ismael Dias da Silva e termina na divisa municipal (Presidente Bernardes)	449172.19 / 7559516.18	447050.61 / 7561232.41	Aberta
VII.	AVM 050		Inicia na Avenida Alfredo Marcondes e termina na divisa municipal (Alfredo Marcondes)	451155.20 / 7560439.07	455874.67 / 7567368.00	Aberta
VIII.	AVM 051		Inicia na AVM 050 e termina dentro do município em propriedade particular	451597.63 / 7563120.83	452595.30 / 7563202.34	Aberta
IX.	AVM 052		Inicia na AVM 429 e termina dentro do município em propriedade particular	454351.11 / 7564635.20	453119.70 / 7564601.89	Fechada
X.	AVM 110	Naoe Ogasawara	Inicia na AVM 030 Trecho 01 (Pavimentada) e termina dentro do município em propriedade particular.	449174.89 / 7555967.78	448404.52 / 7556476.67	Aberta
XI.	AVM 120	Shokiti Miyashita	Inicia na AVM 030 Trecho 01 (Pavimentada) e termina na AVM 130 Plinio Villalva.	450037.53 / 7556442.15	451131.70 / 7555347.71	Aberta
XII.	AVM 130	Plinio Villalva	Inicia na Rodovia Raposo Tavares SP - 501 e termina dentro do município em propriedade particular	451390.64 / 7556065.48	450623.16 / 7554316.36	Aberta
XIII.	AVM 140	João Pereira Sobrinho	Inicia na Rua João Pereira Sobrinho e termina dentro do município em propriedade particular	451692.48 / 7554728.70	451424.93 / 7554311.51	Aberta



XIV.	AVM 150	Estrada Antônio Cavaletti (Tio Tunico)	Inicia na estrada AVM 050 e termina dentro do município em propriedade particular	451596.33 / 7564484.59	449484.86 / 7567740.23	Aberta
XV.	AVM 151		Inicia na AVM 150 Antônio Cavaletti – Tio Tunico e termina dentro do município em propriedade particular.	450505.99 / 7567168.88	449948.11 / 7568660.83	Aberta
XVI.	AVM 152		Inicia na AVM 150 Antônio Cavaletti – Tio Tunico e termina AVM 325	451139.63 / 7566024.35	452166.54 / 7567773.74	Aberta
XVII.	AVM 170 (Trecho 01)		Inicia na AVM 380 e termina na AVM 170 Trecho 02	445253.01 / 7542815.64	445334.49 / 7543663.03	Aberta
XVIII.	AVM 170 (Trecho 02)		Inicia na AVM 170 Trecho 01 e termina na AVM 170 Trecho 03	445334.49 / 7543663.03	445655.42 / 7545323.76	Fechada
XIX.	AVM 170 (Trecho 03)		Inicia na AVM 170 Trecho 02 (Estrada Fechada) e termina na AVM 170 Trecho 04 (Estrada Fechada)	445655.42 / 7545323.76	446263.05 / 7547727.46	Aberta
XX.	AVM 170 (Trecho 04)		inicia na AVM 170 Trecho 03 e termina na AVM 269 Trecho 02 (Estrada Fechada)	446263.05 / 7547727.46	446801.21 / 7549418.08	Fechada
XXI.	AVM 171		Inicia na AVM 030 Trecho 01 (Pavimentada) e termina na AVM 170 Trecho 03	444762.92 / 7546221.23	445661.62 / 7545669.58	Aberta
XXII.	AVM 178	Estrada Moriji Matsuno	Inicia na AVM 030 e termina na Avenida Brasil (Dist. Cel. Goulart).	446528.69 / 7553340.80	443908.83 / 7543287.96	Aberta
XXIII.	AVM 248	Estrada Antônio de Oliveira Gomes	Inicia em frente residencial Mizobe e termina na Avenida Fagundes Varela	452732.95 / 7558906.87	456529.64 / 7558998.32	Aberta
XXIV.	AVM 249	Edson Luiz Sugimoto	Inicia na Rodovia Julio Budiski (SP - 501) e termina dentro do município em propriedade particular	453807.18 / 7558757.37	455702.16 / 7558811.17	Aberta
XXV.	AVM 269 (Trecho 01)		Inicia na AVM 178 Moriji Matsuno e termina AVM 030 Trecho 01 (Pavimentada)	441635.51 / 7550375.91	445030.80 / 7549190.59	Fechada
XXVI.	AVM 269 (Trecho 02)		Inicia na AVM 468 Silvio Alencar Milano e termina na AVM 477	446378.96 / 7549402.78	447561.69 / 7549440.10	Fechada



XXVII.	AVM 269 (Trecho 03)		Inicia na AVM 477 e termina na divisa municipal (Presidente Prudente)	448564.90 / 7549672.40	450084.86 / 7550279.79	Fechada
XXVIII.	AVM 278		Inicia na AVM 279 e termina dentro do município em propriedade particular	438351.18 / 7544319.45	437911.17 / 7542176.33	Aberta
XXIX.	AVM 279		Inicia na AVM 178 - Estrada Moriji Matsuno e termina na divisa municipal (Presidente Bernardes)	440517.81 / 7545263.41	437317.74 / 7545799.15	Aberta
XXX.	AVM 282 (Trecho 01)		Inicia na AVM 178 Estrada Moriji Matsuno e termina na AVM 178 Estrada Moriji Matsuno	440588.01 / 7545222.41	441292.81 / 7544229.48	Aberta
XXXI.	AVM 282 (Trecho 02)		Inicia na AVM 282 Trecho 01 e termina na AVM 278	440767.86 / 7543762.85	438258.19 / 7542292.38	Fechada
XXXII.	AVM 290	Estrada Luzitana	Inicia na Rodovia Olimpio Ferreira da Silva (SP - 272) e termina na divisa municipal (Pirapozinho)	446902.71 / 7539004.00	437014.94 / 7536243.47	Aberta
XXXIII.	AVM 323		AVM 324 Estrada do Gatti e termina na AVM 325	452667.44 / 7568048.31	452243.53 / 7567689.42	Aberta
XXXIV.	AVM 324 (trecho 01)	Estrada do Gatti	Inicia na AVM 050 e termina na divisa municipal (Presidente Bernardes)	453700.40 / 7566127.77	451451.19 / 7571830.85	Aberta
XXXV.	AVM 324 (trecho 02)	Estrada do Gatti	Inicia na Estrada do Gatti AVM 324 (trecho 01) e termina na divisa municipal (Presidente Bernardes)	451411.58 / 7571324.90	450657.60 / 7571384.26	Aberta
XXXVI.	AVM 325		Inicia na AVM 050 e termina dentro do município em propriedade particular	453614.26 / 7566065.80	450389.98 / 7569775.94	Aberta
XXXVII.	AVM 326		Inicia na AVM 50 e termina dentro do município em propriedade particular	453831.61 / 7566063.92	454636.86 / 7567364.48	Aberta
XXXVIII.	AVM 327		Inicia na AVM 328 e termina no entroncamento da AVM 050 e AVM 429	455207.35 / 7564842.94	454424.30 / 7565747.42	Fechada
XXXIX.	AVM 328		Inicia na Rodovia Julio Budiski (SP - 501) e termina na AVM 050	457142.71 / 7562424.59	455355.45 / 7566559.38	Aberta



XL.	AVM 330	Alfredo Santana	Inicia na AVM 030 Trecho 01 (Pavimentada) e termina dentro do município em propriedade particular	449445.97 / 7556056.71	450140.50 / 7555665.79	Aberta
XLI.	AVM 331	Estrada Zenji Hirata	Inicia na Rodovia Raposo Tavares (SP 270) e termina na divisa municipal (Presidente Bernardes)	448093.52 / 7558381.42	440964.69 / 7554046.87	Aberta
XLII.	AVM 332		Inicia na AVM 331 Zenji Hirata e termina dentro do município em propriedade particular	444076.39 / 7555244.53	444611.40 / 7553918.31	Aberta
XLIII.	AVM 333		Inicia na AVM 331 Zenji Hirata e termina na divisa municipal (Presidente Bernardes)	446403.23 / 7558064.87	446000.80 / 7558263.98	Aberta
XLIV.	AVM 334		Inicia na AVM 330 Alfredo Santana e termina dentro do município em propriedade particular	449726.11 / 7555895.66	449832.75 / 7553983.31	Aberta
XLV.	AVM 337		Inicia na divisa municipal (Presidente Bernardes) e termina na divisa municipal (Presidente Bernardes)	437909.10 / 7550674.21	437263.55 / 7546315.68	Aberta
XLVI.	AVM 346	Estrada Gonçalo	Inicia na Estrada Ryotaro Miyashita AVM 428 e termina na Estrada Antônio Cavaletti – Tio Tunico AVM 150	450393.40 / 7564525.21	450983.27 / 7565556.31	Aberta
XLVII.	AVM 349 (Trecho 01)		Inicia na Rua Presidente Prudente e termina dentro do município em propriedade particular	452290.55 / 7558883.71	453818.46 / 7560654.94	Aberta
XLVIII.	AVM 349 (Trecho 02)		Inicia na AVM 349 Trecho 01 e termina na AVM 328	453818.46 / 7560654.94	455633.67 / 7563469.07	Fechada
XLIX.	AVM 353 (Trecho 01)	Estrada Parmezan	Inicia na Rodovia Júlio Budiski (SP-501) e termina Estrada AVM 328	454533.04 / 7560052.82	456699.64 / 7562512.00	Aberta



L.	AVM 353 (Trecho 02)	Estrada Parmezan	Inicia na Rodovia Júlio Budiski (SP-501) e termina na Rodovia Júlio Budiski (SP-501)	457485.62 / 7562937.66	458307.59 / 7564287.28	Aberta
LI.	AVM 353 (Trecho 03)	Estrada Parmezan	Inicia na AVM 420 Brambilla e termina na Rodovia Julio Budiski (SP-501)	458228.67 / 7564550.26	458690.37 / 7564953.34	Fechada
LII.	AVM 353 (Trecho 04)	Estrada Parmezan	Inicia na Rodovia Júlio Budiski (SP-501) e termina na Rodovia Júlio Budiski (SP-501)	459071.16 / 7565600.42	459457.79 / 7566474.57	Aberta
LIII.	AVM 353 (Trecho 05)	Estrada Parmezan	Inicia na Rodovia Julio Budisk SP-501 e termina na AVM 248	454525.89 / 7559977.91	454464.88 / 7559262.54	Fechada
LIV.	AVM 365	Estrada Nossa Senhora da Vitoria	Inicia na AVM 380 e termina na divisa municipal (Presidente Prudente)	446329.84 / 7541760.28	450205.20 / 7547413.73	Aberta
LV.	AVM 380	Hermando Bavaresco	Inicia no encontro da Rua Espírito Santo com a Rua Minas Gerais, Distrito de Coronel Goulart e termina na divisa municipal (Pirapozinho)	444327.53 / 7543334.98	446961.90 / 7540036.54	Aberta
LVI.	AVM 382		Inicia Rua Santa Catarina, Distrito de Coronel Goulart e termina AVM 380	443997.45 / 7543065.06	446385.94 / 7540863.37	Aberta
LVII.	AVM 402	Estrada da Olaria	Inicia na AVM 365 – Estrada Nossa Senhora da Vitoria e termina dentro do município em propriedade particular	447068.73 / 7542652.82	449116.23 / 7543009.76	Aberta
LVIII.	AVM 420	Estrada Brambilla	Inicia na Rodovia Júlio Budiski (SP-501) e termina na AVM 050	458294.33 / 7564311.78	455808.88 / 7567223.80	Aberta
LIX.	AVM 423		Inicia na AVM 328 e termina dentro do município em propriedade particular	456642.71 / 7562925.66	456498.31 / 7563932.00	Aberta
LX.	AVM 425		Inicia na AVM 427 Mendes e termina dentro do município em propriedade particular	451851.26 / 7561460.54	451895.96 / 7561702.92	Aberta



LXI.	AVM 426		Inicia na AVM 427 Mendes e termina dentro do município em propriedade particular	452083.60 / 7561279.69	452321.02 / 7561603.73	Aberta
LXII.	AVM 427	Mendes	Inicia na AVM 050 e termina dentro do município em propriedade particular	451611.28 / 7561638.31	452369.74 / 7561631.78	Aberta
LXIII.	AVM 428	Estrada Ryotaro Miyashita	Inicia na AVM 050 e termina na divisa do municipal (Presidente Bernardes)	451381.30 / 7562795.81	448759.91 / 7566041.68	Aberta
LXIV.	AVM 429		Inicia na AVM 434 - Estrada Bortoluzzi e termina na AVM 050	454268.88 / 7563311.36	454424.30 / 7565747.42	Aberta
LXV.	AVM 430		Inicia na AVM 429 e termina dentro do município em propriedade particular	454273.32 / 7563447.00	453290.82 / 7563691.88	Aberta
LXVI.	AVM 433		Inicia na AVM 353 e termina dentro do município em propriedade particular	454555.13 / 7560357.95	453874.49 / 7561713.31	Aberta
LXVII.	AVM 434	Estrada Bortoluzzi	Inicia na Rodovia Júlio Budiski (SP - 501) e termina no entroncamento das estradas Estrada Minca AVM 437 e Estrada Franco AVM 429	455806.25 / 7561456.12	454270.06 / 7563311.96	Aberta
LXVIII.	AVM 434 (Trecho 02)		Inicia na Rodovia Júlio Budisk (SP - 501) e termina na Rua Souza Caldas	455767.20 / 7561398.13	455838.21 / 7560368.80	Aberta
LXIX.	AVM 434 (Trecho 03)		Inicia na Rua Souza Caldas e termina na AVM 353 trecho 05 (Estrada Fechada)	455838.21 / 7560368.80	454515.96 / 7559860.60	Fechada
LXX.	AVM 436		Inicia na AVM 434 Bortoluzzi e termina na AVM 349 Trecho 02 (Estrada Fechada).	455254.40 / 7561923.83	454740.26 / 7562179.47	Fechada
LXXI.	AVM 437	Estrada Minca	Inicia na AVM 050 e termina no entroncamento das Estradas Bortoluzzi AVM 434 e Estrada Franco AVM 429	451550.84 / 7561922.46	454269.47 / 7563312.75	Aberta
LXXII.	AVM 438	Estrada Costa	Inicia na AVM 050 e termina dentro do município em propriedade particular	451343.69 / 7560689.59	449383.60 / 7563111.55	Aberta



LXXIII.	AVM 439	Estrada José Ross Sanchez	Inicia na Estrada Parmezan AVM 353 e termina na Rua Presidente Prudente AVM 349	454541.33 / 7560220.91	453712.76 / 7560532.72	Aberta
LXXIV.	AVM 440		Inicia na AVM 437 Minca e termina na AVM 430	453757.38 / 7563037.64	453775.77 / 7563569.96	Aberta
LXXV.	AVM 441		Inicia na Rua Euclides da Cunha e termina na divisa municipal (Presidente Bernardes)	450382.11 / 7559284.95	448202.61 / 7564484.26	Aberta
LXXVI.	AVM 442		Inicia na AVM 441 e termina dentro do município em propriedade particular	448715.76 / 7561631.87	448163.74 / 7561718.67	Aberta
LXXVII.	AVM 450		Inicia na divisa municipal (Presidente Bernardes) e termina na divisa municipal (Presidente Bernardes).	447091.09 / 7561626.79	450856.36 / 7572126.32	Fechada
LXXVIII.	AVM 462 (Trecho 01)	Estrada Takumi Sasaki	Inicia na AVM 030 e termina dentro do município	448209.46 / 7554557.00	448549.53 / 7553749.18	Aberta
LXXIX.	AVM 462 (Trecho 02)	Estrada Takumi Sasaki	Inicia dentro do município e termina dentro do município	448549.53 / 7553749.18	449578.71 / 7552779.38	Fechada
LXXX.	AVM 462 (Trecho 03)	Estrada Takumi Sasaki	Inicia dentro do município e termina na divisa municipal (Presidente Prudente)	449578.71 / 7552779.38	450134.36 / 7551884.79	Aberta
LXXXI.	AVM 463		Inicia na AVM 178 - Estrada Moriji Matsuno e termina na AVM 331 - Estrada Zenji Hirata	440964.66 / 7554045.42	440460.72 / 7550598.84	Aberta
LXXXII.	AVM 466		Inicia na AVM 463 e termina dentro do município em propriedade particular	440453.33 / 7550599.48	439185.31 / 7550994.43	Aberta
LXXXIII.	AVM 467		Inicia na AVM 030 Trecho 01 (Pavimentada) e termina na AVM 468 Silvio Alencar Milano	445936.64 / 7551716.10	447995.61 / 7550604.86	Aberta



LXXXIV.	AVM 468	Estrada Silvio Alencar Milano	Inicia na AVM 030 e termina na divisa municipal (Presidente Prudente)	445042.29 / 7549168.09	450127.99 / 7550460.42	Aberta
LXXXV.	AVM 469	Estrada Antônio Garcia Perez	Inicia na AVM 467 e termina dentro do município em propriedade particular	446340,43 / 7551352.47	445977.26 / 7550623.56	Aberta
LXXXVI.	AVM 470		Inicia na AVM 178 - Estrada Moriji Matsuno e termina na AVM 337	439360.72 / 7548742.25	438174.46 / 7548396.96	Aberta
LXXXVII.	AVM 471		Inicia na AVM 030 - Rodovia Vereador José Molina e termina na AVM 178 - Moriji Matsuno	444785.97 / 7548106.03	440705.39 / 7547556.03	Aberta
LXXXVIII.	AVM 472	Estrada João Zamora	Inicia na AVM 030 e termina na AVM 170	444992.12 / 7547735.78	446044.40 / 7547672.13	Aberta
LXXXIX.	AVM 473		Inicia na AVM 178 Moriji Matsuno e termina na AVM 337	439573.27 / 7548068.93	437657.49 / 7546752.98	Fechada
XC.	AVM 474		Inicia na AVM 471 e termina na AVM 178 Estrada Moriji Matsuno	441952.86 / 7544225.47	443447.14 / 7547826.82	Aberta
XCI.	AVM 475	Estrada Paulo Correia dos Santos	Inicia na AVM 050 e termina na Rua Martinópolis	451347.84 / 7560688.37	452187.54 / 7559285.34	Aberta
XCII.	AVM 476		Inicia na AVM 030 (Trecho 01) e termina dentro do município em propriedade particular	444540.18 / 7545633.24	444175.66 / 7545842.07	Aberta
XCIII.	AVM 477		Inicia na AVM 468 e termina na divisa municipal (Presidente Prudente)	447489.54 / 7549841.62	450147.23 / 7548245.55	Aberta
XCIV.	AVM 478		Inicia na AVM - 279 e termina na divisa municipal (Presidente Bernardes)	438101.72 / 7544427.28	436975.40 / 7543105.95	Aberta
XCV.	AVM 482		Inicia na AVM 365 - Estrada Nossa Senhora da Vitoria e termina dentro do município em propriedade particular	448691.94 / 7544755.14	449560.66 / 7545046.62	Aberta
XCVI.	AVM 490 (Trecho 01)		Inicia na AVM 382 - Estrada do Barreiro e termina na AVM 290 - Estrada Luzitana	444321.91 / 7541194.01	443874.47 / 7539467.07	Aberto



XCVII.	AVM 490 (Trecho 02)		Inicia na AVM 290 - Estrada Luzitana e termina na divisa municipal (Pirapozinho)	443874.47 / 7539467.07	443426.51 / 7538218.45	Fechada
XCVIII.	AVM 491		Inicia na AVM 178 - Estrada Moriji Matsuno e termina na AVM 337	440353.78 / 7550029.41	437945.12 / 7549551.79	Aberta
XCIX.	AVM 492		Inicia na AVM 290 - Estrada Luzitana e termina na divisa municipal (Pirapozinho)	439741.66 / 7538834.03	440284.40 / 7537606.14	Aberta
C.	AVM 493		Inicia na AVM 290 - Estrada Luzitana e termina na divisa municipal (Pirapozinho)	438332.41 / 7537793.53	438855.24 / 7536851.90	Fechada



Protocolo 011/2026



Código: 645.717.719.509.870.406

De: **Gabinete _Prefeitura_ MUNICÍPIO DE ALVARES MACHADO**
(gabinete@alvaresmachado.sp.gov.br) Despacho: 12- 011/2026

Assunto: **Projeto de Lei Ordinária**

Álvares Machado/SP, 18 de Março de 2026

Para:

Gabinete _Prefeitura_ MUNICÍPIO DE ALVARES MACHADO
gabinete@alvaresmachado.sp.gov.br

Praça da Bandeira, . . 19160-000 /
- Álvares Machado, SP

Boa tarde

segue Projeto de Lei substitutivo nº 01/2026,

At.te

Tânia Negri

Câmara Municipal de Álvares Machado - Rua Monsenhor Nakamura, nº 783 Álvares Machado - SP CEP: 19160-049

Impresso em 23/03/2026 11:03:17 por Gabinete da Presidência - Assessora_Fabiane Maria de São José - Assessora de Relações
Institucionais, Gestão Legislativa e do Gabinete da Presidência. (matrícula 18350)





Projeto de Lei nº 01/2026

Altera o Anexo I, da Lei nº 3.137, de 17 de junho de 2024 e dá outras providências.

Art. 1º O Anexo I - Quadro de Identificação das Estradas Rurais Municipais, da Lei nº 3.137, de 17 de junho de 2024, passa a vigorar com a seguinte redação:

Anexo I - Quadro de Identificação das Estradas Rurais Municipais

Item	Identificação	Denominação Estrada Municipal	Trajeto/Localização	Coordenada Inicial	Coordenada Final	Situação
I.	AVM 015	Estrada Angelina Campos Fernandes	Inicia na Rua XV de novembro e termina na Rodovia Júlio Budiski	452444.77 / 7558001.50	453034.55 / 7557146.97	Aberta
II.	AVM 020	João Bartolo	Inicia na Rua João Bartolo e termina na Rodovia Júlio Budisk (SP - 501)	451334.67 / 7557919.12	452521.27 / 7556022.76	Aberta
III.	AVM 030 (Trecho 01) (Pavimentada)	Vereador José Molina	Inicia na rotatória do Centenário da Colônia Japonesa e termina na Avenida Brasil, Distrito de Coronel Goulart	451093.01 / 7557677.25	444289.21 / 7543739.64	Aberta
IV.	AVM 030 (Trecho 02)		Inicia Rua Santa Catarina, Distrito de Coronel Goulart e termina AVM 290 Estrada Luzitana	443993.35 / 7543067.44	442096.50 / 7539221.20	Fechada
V.	AVM 030 (Trecho 03)		Inicia na AVM 290 Estrada Luzitana e Termina na divisa municipal (Pirapozinho).	441972.84 / 7538993.08	442776.71 / 7537811.77	Fechada
VI.	AVM 040	Estrada Benedito Francisco da Silva	Inicia na Rotatória da Rua Ismael Dias da Silva e termina na divisa municipal (Presidente Bernardes)	449172.19 / 7559516.18	447050.61 / 7561232.41	Aberta
VII.	AVM 050		Inicia na Avenida Alfredo Marcondes e termina na divisa municipal (Alfredo Marcondes)	451155.20 / 7560439.07	455874.67 / 7567368.00	Aberta
VIII.	AVM 051		Inicia na AVM 050 e termina dentro do município em propriedade particular	451597.63 / 7563120.83	452595.30 / 7563202.34	Aberta
IX.	AVM 052		Inicia na AVM 429 e termina dentro do município em propriedade particular	454351.11 / 7564635.20	453119.70 / 7564601.89	Fechada
X.	AVM 110	Naoe Ogasawara	Inicia na AVM 030 Trecho 01 (Pavimentada) e termina dentro do município em propriedade particular.	449174.89 / 7555967.78	448404.52 / 7556476.67	Aberta



XI.	AVM 120	Shokiti Miyashita	Inicia na AVM 030 Trecho 01 (Pavimentada) e termina na AVM 130 Plinio Villalva.	450037.53 / 7556442.15	451131.70 / 7555347.71	Aberta
XII.	AVM 130	Plinio Villalva	Inicia na Rodovia Raposo Tavares SP - 501 e termina dentro do município em propriedade particular	451390.64 / 7556065.48	450623.16 / 7554316.36	Aberta
XIII.	AVM 140	João Pereira Sobrinho	Inicia na Rua João Pereira Sobrinho e termina dentro do município em propriedade particular	451692.48 / 7554728.70	451424.93 / 7554311.51	Aberta
XIV.	AVM 150	Estrada Antônio Cavaletti (Tio Tunico)	Inicia na estrada AVM 050 e termina dentro do município em propriedade particular	451596.33 / 7564484.59	449484.86 / 7567740.23	Aberta
XV.	AVM 151		Inicia na AVM 150 Antônio Cavaletti – Tio Tunico e termina dentro do município em propriedade particular.	450505.99 / 7567168.88	449948.11 / 7568660.83	Aberta
XVI.	AVM 152		Inicia na AVM 150 Antônio Cavaletti – Tio Tunico e termina AVM 325	451139.63 / 7566024.35	452166.54 / 7567773.74	Aberta
XVII.	AVM 170 (Trecho 01)		Inicia na AVM 380 e termina na AVM 170 Trecho 02	445253.01 / 7542815.64	445334.49 / 7543663.03	Aberta
XVIII.	AVM 170 (Trecho 02)		Inicia na AVM 170 Trecho 01 e termina na AVM 170 Trecho 03	445334.49 / 7543663.03	445655.42 / 7545323.76	Fechada
XIX.	AVM 170 (Trecho 03)		Inicia na AVM 170 Trecho 02 (Estrada Fechada) e termina na AVM 170 Trecho 04 (Estrada Fechada)	445655.42 / 7545323.76	446263.05 / 7547727.46	Aberta
XX.	AVM 170 (Trecho 04)		inicia na AVM 170 Trecho 03 e termina na AVM 269 Trecho 02 (Estrada Fechada)	446263.05 / 7547727.46	446801.21 / 7549418.08	Fechada
XXI.	AVM 171		Inicia na AVM 030 Trecho 01 (Pavimentada) e termina na AVM 170 Trecho 03	444762.92 / 7546221.23	445661.62 / 7545669.58	Aberta
XXII.	AVM 178	Estrada Moriji Matsuno	Inicia na AVM 030 e termina na Avenida Brasil (Dist. Cel. Goulart).	446528.69 / 7553340.80	443908.83 / 7543287.96	Aberta
XXIII.	AVM 248	Estrada Antônio de Oliveira Gomes	Inicia em frente residencial Mizobe e termina na Avenida Fagundes Varela	452732.95 / 7558906.87	456529.64 / 7558998.32	Aberta
XXIV.	AVM 249	Edson Luiz Suguimoto	Inicia na Rodovia Julio Budiski (SP - 501) e termina dentro do município em propriedade	453807.18 / 7558757.37	455702.16 / 7558811.17	Aberta



			particular			
XXV.	AVM 269 (Trecho 01)		Inicia na AVM 178 Moriji Matsuno e termina AVM 030 Trecho 01 (Pavimentada)	441635.51 / 7550375.91	445030.80 / 7549190.59	Fechada
XXVI.	AVM 269 (Trecho 02)		Inicia na AVM 468 Silvio Alencar Milano e termina na AVM 477	446378.96 / 7549402.78	447561.69 / 7549440.10	Fechada
XXVII.	AVM 269 (Trecho 03)		Inicia na AVM 477 e termina na divisa municipal (Presidente Prudente)	448564.90 / 7549672.40	450084.86 / 7550279.79	Fechada
XXVIII.	AVM 278		Inicia na AVM 279 e termina dentro do município em propriedade particular	438351.18 / 7544319.45	437911.17 / 7542176.33	Aberta
XXIX.	AVM 279		Inicia na AVM 178 - Estrada Moriji Matsuno e termina na divisa municipal (Presidente Bernardes)	440517.81 / 7545263.41	437317.74 / 7545799.15	Aberta
XXX.	AVM 282 (Trecho 01)		Inicia na AVM 178 Estrada Moriji Matsuno e termina na AVM 178 Estrada Moriji Matsuno	440588.01 / 7545222.41	441292.81 / 7544229.48	Aberta
XXXI.	AVM 282 (Trecho 02)		Inicia na AVM 282 Trecho 01 e termina na AVM 278	440767.86 / 7543762.85	438258.19 / 7542292.38	Fechada
XXXII.	AVM 290	Estrada Luzitana	Inicia na Rodovia Olimpio Ferreira da Silva (SP - 272) e termina na divisa municipal (Pirapozinho)	446902.71 / 7539004.00	437014.94 / 7536243.47	Aberta
XXXIII.	AVM 323		AVM 324 Estrada do Gatti e termina na AVM 325	452667.44 / 7568048.31	452243.53 / 7567689.42	Aberta
XXXIV.	AVM 324 (trecho 01)	Estrada do Gatti	Inicia na AVM 050 e termina na divisa municipal (Presidente Bernardes)	453700.40 / 7566127.77	451451.19 / 7571830.85	Aberta
XXXV.	AVM 324 (trecho 02)	Estrada do Gatti	Inicia na Estrada do Gatti AVM 324 (trecho 01) e termina na divisa municipal (Presidente Bernardes)	451411.58 / 7571324.90	450657.60 / 7571384.26	Aberta
XXXVI.	AVM 325		Inicia na AVM 050 e termina dentro do município em propriedade particular	453614.26 / 7566065.80	450389.98 / 7569775.94	Aberta
XXXVII.	AVM 326		Inicia na AVM 50 e termina dentro do município em	453831.61 / 7566063.92	454636.86 / 7567364.48	Aberta



			propriedade particular			
XXXVIII.	AVM 327		Inicia na AVM 328 e termina no entroncamento da AVM 050 e AVM 429	455207.35 / 7564842.94	454424.30 / 7565747.42	Fechada
XXXIX.	AVM 328		Inicia na Rodovia Julio Budiski (SP - 501) e termina na AVM 050	457142.71 / 7562424.59	455355.45 / 7566559.38	Aberta
XL.	AVM 330	Alfredo Santana	Inicia na AVM 030 Trecho 01 (Pavimentada) e termina dentro do município em propriedade particular	449445.97 / 7556056.71	450140.50 / 7555665.79	Aberta
XLI.	AVM 331	Estrada Zenji Hirata	Inicia na Rodovia Raposo Tavares (SP 270) e termina na divisa municipal (Presidente Bernardes)	448093.52 / 7558381.42	440964.69 / 7554046.87	Aberta
XLII.	AVM 332		Inicia na AVM 331 Zenji Hirata e termina dentro do município em propriedade particular	444076.39 / 7555244.53	444611.40 / 7553918.31	Aberta
XLIII.	AVM 333		Inicia na AVM 331 Zenji Hirata e termina na divisa municipal (Presidente Bernardes)	446403.23 / 7558064.87	446000.80 / 7558263.98	Aberta
XLIV.	AVM 334		Inicia na AVM 330 Alfredo Santana e termina dentro do município em propriedade particular	449726.11 / 7555895.66	449832.75 / 7553983.31	Aberta
XLV.	AVM 337		Inicia na divisa municipal (Presidente Bernardes) e termina na divisa municipal (Presidente Bernardes)	437909.10 / 7550674.21	437263.55 / 7546315.68	Aberta
XLVI.	AVM 346	Estrada Gonçalo	Inicia na Estrada Ryotaro Miyashita AVM 428 e termina na Estrada Antônio Cavaletti – Tio Tunico AVM 150	450393.40 / 7564525.21	450983.27 / 7565556.31	Aberta
XLVII.	AVM 349 (Trecho 01)		Inicia na Rua Presidente Prudente e termina dentro do município em propriedade particular	452290.55 / 7558883.71	453818.46 / 7560654.94	Aberta
XLVIII.	AVM 349 (Trecho 02)		Inicia na AVM 349 Trecho 01 e termina na AVM 328	453818.46 / 7560654.94	455633.67 / 7563469.07	Fechada



XLIX.	AVM 353 (Trecho 01)	Estrada Parmezan	Inicia na Rodovia Júlio Budiski (SP-501) e termina Estrada AVM 328	454533.04 / 7560052.82	456699.64 / 7562512.00	Aberta
L.	AVM 353 (Trecho 02)	Estrada Parmezan	Inicia na Rodovia Júlio Budiski (SP-501) e termina na Rodovia Júlio Budiski (SP-501)	457485.62 / 7562937.66	458307.59 / 7564287.28	Aberta
LI.	AVM 353 (Trecho 03)	Estrada Parmezan	Inicia na AVM 420 Brambilla e termina na Rodovia Julio Budiski (SP-501)	458228.67 / 7564550.26	458690.37 / 7564953.34	Fechada
LII.	AVM 353 (Trecho 04)	Estrada Parmezan	Inicia na Rodovia Júlio Budiski (SP-501) e termina na Rodovia Júlio Budiski (SP-501)	459071.16 / 7565600.42	459457.79 / 7566474.57	Aberta
LIII.	AVM 353 (Trecho 05)	Estrada Parmezan	Inicia na Rodovia Julio Budisk SP-501 e termina na AVM 248	454525.89 / 7559977.91	454464.88 / 7559262.54	Fechada
LIV.	AVM 365	Estrada Nossa Senhora da Vitoria	Inicia na AVM 380 e termina na divisa municipal (Presidente Prudente)	446329.84 / 7541760.28	450205.20 / 7547413.73	Aberta
LV.	AVM 380	Hernando Bavaresco	Inicia no encontro da Rua Espírito Santo com a Rua Minas Gerais, Distrito de Coronel Goulart e termina na divisa municipal (Pirapozinho)	444327.53 / 7543334.98	446961.90 / 7540036.54	Aberta
LVI.	AVM 382		Inicia Rua Santa Catarina, Distrito de Coronel Goulart e termina AVM 380	443997.45 / 7543065.06	446385.94 / 7540863.37	Aberta
LVII.	AVM 402	Estrada da Olaria	Inicia na AVM 365 – Estrada Nossa Senhora da Vitoria e termina dentro do município em propriedade particular	447068.73 / 7542652.82	449116.23 / 7543009.76	Aberta
LVIII.	AVM 420	Estrada Brambilla	Inicia na Rodovia Júlio Budiski (SP-501) e termina na AVM 050	458294.33 / 7564311.78	455808.88 / 7567223.80	Aberta



LIX.	AVM 423		Inicia na AVM 328 e termina dentro do município em propriedade particular	456642.71 / 7562925.66	456498.31 / 7563932.00	Aberta
LX.	AVM 425		Inicia na AVM 427 Mendes e termina dentro do município em propriedade particular	451851.26 / 7561460.54	451895.96 / 7561702.92	Aberta
LXI.	AVM 426		Inicia na AVM 427 Mendes e termina dentro do município em propriedade particular	452083.60 / 7561279.69	452321.02 / 7561603.73	Aberta
LXII.	AVM 427	Mendes	Inicia na AVM 050 e termina dentro do município em propriedade particular	451611.28 / 7561638.31	452369.74 / 7561631.78	Aberta
LXIII.	AVM 428	Estrada Ryotaro Miyashita	Inicia na AVM 050 e termina na divisa do municipal (Presidente Bernardes)	451381.30 / 7562795.81	448759.91 / 7566041.68	Aberta
LXIV.	AVM 429		Inicia na AVM 434 - Estrada Bortoluzzi e termina na AVM 050	454268.88 / 7563311.36	454424.30 / 7565747.42	Aberta
LXV.	AVM 430		Inicia na AVM 429 e termina dentro do município em propriedade particular	454273.32 / 7563447.00	453290.82 / 7563691.88	Aberta
LXVI.	AVM 433		Inicia na AVM 353 e termina dentro do município em propriedade particular	454555.13 / 7560357.95	453874.49 / 7561713.31	Aberta
LXVII.	AVM 434	Estrada Bortoluzzi	Inicia na Rodovia Júlio Budiski (SP - 501) e termina no entroncamento das estradas Estrada Minca AVM 437 e Estrada Franco AVM 429	455806.25 / 7561456.12	454270.06 / 7563311.96	Aberta
LXVIII.	AVM 434 (Trecho 02)		Inicia na Rodovia Júlio Budiski (SP - 501) e termina na Rua Souza Caldas	455767.20 / 7561398.13	455838.21 / 7560368.80	Aberta
LXIX.	AVM 434 (Trecho 03)		Inicia na Rua Souza Caldas e termina na AVM 353 trecho 05 (Estrada Fechada)	455838.21 / 7560368.80	454515.96 / 7559860.60	Fechada
LXX.	AVM 436		Inicia na AVM 434 Bortoluzzi e termina na AVM 349 Trecho 02 (Estrada Fechada).	455254.40 / 7561923.83	454740.26 / 7562179.47	Fechada
LXXI.	AVM 437	Estrada Minca	Inicia na AVM 050 e termina no entroncamento das Estradas Bortoluzzi AVM 434 e Estrada Franco AVM 429	451550.84 / 7561922.46	454269.47 / 7563312.75	Aberta



LXXII.	AVM 438	Estrada Costa	Inicia na AVM 050 e termina dentro do município em propriedade particular	451343.69 / 7560689.59	449383.60 / 7563111.55	Aberta
LXXIII.	AVM 439	Estrada José Ross Sanchez	Inicia na Estrada Parmezan AVM 353 e termina na Rua Presidente Prudente AVM 349	454541.33 / 7560220.91	453712.76 / 7560532.72	Aberta
LXXIV.	AVM 440		Inicia na AVM 437 Minca e termina na AVM 430	453757.38 / 7563037.64	453775.77 / 7563569.96	Aberta
LXXV.	AVM 441		Inicia na Rua Euclides da Cunha e termina na divisa municipal (Presidente Bernardes)	450382.11 / 7559284.95	448202.61 / 7564484.26	Aberta
LXXVI.	AVM 442		Inicia na AVM 441 e termina dentro do município em propriedade particular	448715.76 / 7561631.87	448163.74 / 7561718.67	Aberta
LXXVII.	AVM 450		Inicia na divisa municipal (Presidente Bernardes) e termina na divisa municipal (Presidente Bernardes).	447091.09 / 7561626.79	450856.36 / 7572126.32	Fechada
LXXVIII.	AVM 462 (Trecho 01)	Estrada Takumi Sasaki	Inicia na AVM 030 e termina dentro do município	448209.46 / 7554557.00	448549.53 / 7553749.18	Aberta
LXXIX.	AVM 462 (Trecho 02)	Estrada Takumi Sasaki	Inicia dentro do município e termina dentro do município	448549.53 / 7553749.18	449578.71 / 7552779.38	Fechada
LXXX.	AVM 462 (Trecho 03)	Estrada Takumi Sasaki	Inicia dentro do município e termina na divisa municipal (Presidente Prudente)	449578.71 / 7552779.38	450134.36 / 7551884.79	Aberta
LXXXI.	AVM 463		Inicia na AVM 178 - Estrada Moriji Matsuno e termina na AVM 331 - Estrada Zenji Hirata	440964.66 / 7554045.42	440460.72 / 7550598.84	Aberta
LXXXII.	AVM 466		Inicia na AVM 463 e termina dentro do município em propriedade particular	440453.33 / 7550599.48	439185.31 / 7550994.43	Aberta



LXXXIII.	AVM 467		Inicia na AVM 030 Trecho 01 (Pavimentada) e termina na AVM 468 Silvio Alencar Milano	445936.64 / 7551716.10	447995.61 / 7550604.86	Aberta
LXXXIV.	AVM 468	Estrada Silvio Alencar Milano	Inicia na AVM 030 e termina na divisa municipal (Presidente Prudente)	445042.29 / 7549168.09	450127.99 / 7550460.42	Aberta
LXXXV.	AVM 469	Estrada Antônio Garcia Perez	Inicia na AVM 467 e termina dentro do município em propriedade particular	446340.43 / 7551352.47	445977.26 / 7550623.56	Aberta
LXXXVI.	AVM 470		Inicia na AVM 178 - Estrada Moriji Matsuno e termina na AVM 337	439360.72 / 7548742.25	438174.46 / 7548396.96	Aberta
LXXXVII.	AVM 471		Inicia na AVM 030 - Rodovia Vereador José Molina e termina na AVM 178 - Moriji Matsuno	444785.97 / 7548106.03	440705.39 / 7547556.03	Aberta
LXXXVIII.	AVM 472	Estrada João Zamora	Inicia na AVM 030 e termina na AVM 170	444992.12 / 7547735.78	446044.40 / 7547672.13	Aberta
LXXXIX.	AVM 473		Inicia na AVM 178 Moriji Matsuno e termina na AVM 337	439573.27 / 7548068.93	437657.49 / 7546752.98	Fechada
XC.	AVM 474		Inicia na AVM 471 e termina na AVM 178 Estrada Moriji Matsuno	441952.86 / 7544225.47	443447.14 / 7547826.82	Aberta
XCI.	AVM 475	Estrada Paulo Correia dos Santos	Inicia na AVM 050 e termina na Rua Martinópolis	451347.84 / 7560688.37	452187.54 / 7559285.34	Aberta
XCII.	AVM 476		Inicia na AVM 030 (Trecho 01) e termina dentro do município em propriedade particular	444540.18 / 7545633.24	444175.66 / 7545842.07	Aberta
XCIII.	AVM 477		Inicia na AVM 468 e termina na divisa municipal (Presidente Prudente)	447489.54 / 7549841.62	450147.23 / 7548245.55	Aberta
XCIV.	AVM 478		Inicia na AVM - 279 e termina na divisa municipal (Presidente Bernardes)	438101.72 / 7544427.28	436975.40 / 7543105.95	Aberta
XCV.	AVM 482		Inicia na AVM 365 - Estrada Nossa Senhora da Vitoria e termina dentro do município em propriedade particular	448691.94 / 7544755.14	449560.66 / 7545046.62	Aberta
XCVI.	AVM 490 (Trecho 01)		Inicia na AVM 382 - Estrada do Barreiro e termina na AVM 290 - Estrada Luzitana	444321.91 / 7541194.01	443874.47 / 7539467.07	Aberto



XCVII.	AVM 490 (Trecho 02)		Inicia na AVM 290 - Estrada Luzitana e termina na divisa municipal (Pirapozinho)	443874.47 / 7539467.07	443426.51 / 7538218.45	Fechada
XCVIII.	AVM 491		Inicia na AVM 178 - Estrada Moriji Matsuno e termina na AVM 337	440353.78 / 7550029.41	437945.12 / 7549551.79	Aberta
XCIX.	AVM 492		Inicia na AVM 290 - Estrada Luzitana e termina na divisa municipal (Pirapozinho)	439741.66 / 7538834.03	440284.40 / 7537606.14	Aberta
C.	AVM 493		Inicia na AVM 290 - Estrada Luzitana e termina na divisa municipal (Pirapozinho)	438332.41 / 7537793.53	438855.24 / 7536851.90	Fechada

Art. 2º Esta lei entra em vigor na data de sua publicação revogando-se disposição em contrário.

Prefeitura Municipal de Álvares Machado, 24 de fevereiro de 2026.


LUIZ
FRANCISCO
BOIGUES:0697
7905840

Assinado de forma
digital por LUIZ
FRANCISCO
BOIGUES:06977905840
Dados: 2026.03.18
13:51:25 -03'00'

LUIZ FRANCISCO BOIGUES
Prefeito Municipal



31 MAR. 2026





Câmara Municipal de
Álvares Machado

Comissão de Justiça, Redação e Legislação Participativa.
Comissão de Finanças, Orçamento, Fiscalização e Controle.
Comissão de Educação, Saúde, Assistência Social e Esportes.
Comissão de Obras, Serviços Públicos, Meio Ambiente e Turismo.

cmalvaresmachado.Idoc.com.br
camara@alvaresmachado.sp.leg.br
www.alvaresmachado.sp.leg.br
Rua Monsenhor Nakamura, 783, centro
19.160-049, Álvares Machado-SP
☎ (18) 3273-1331

PARECER CONJUNTO DAS COMISSÕES PERMANENTES Nº 006/2026

Data: 31 de março de 2026

I – ASSUNTO

Análise **Conjunta das Comissões Permanentes**, realizada em 31 de março de 2026.

Observada a **ordem regimental de tramitação**, foram analisadas as seguintes matérias:

I – **PLE 1/2026 - Projeto de Lei do Executivo**. Dispõe sobre: Altera o Anexo I, da lei nº 3.137, de 17 de junho de 2024 e dá outras providências.

II – RELATÓRIO – ANÁLISE DOS RELATORES

O Projeto de Lei do Executivo nº 01/2026, que “altera o Anexo I da Lei nº 3.137, de 17 de junho de 2024, e dá outras providências”, foi submetido à análise das Comissões Permanentes competentes, que procederam ao exame sob os aspectos de constitucionalidade, legalidade, técnica legislativa e mérito administrativo.

Durante a instrução do processo legislativo, foram identificadas inconsistências no Anexo I, especialmente quanto à identificação de estradas rurais (AVM) e suas denominações, o que ensejou a expedição de diligência ao Poder Executivo.

Em atendimento à diligência, o Executivo encaminhou versão corrigida do anexo, bem como Projeto de Lei Substitutivo, sanando as divergências inicialmente apontadas, os quais foram devidamente juntados aos autos.

Diante do cumprimento das exigências e da regularização da matéria, os Relatores opinam favoravelmente à aprovação do Projeto de Lei nº 01/2026, por atender aos requisitos legais, regimentais e ao interesse público.

É o relatório.


Carlos Alexandre Arques Sanches (União) – CJRLP


Michael Rodrigues (Republicanos) – CFOFC


Lucinéia Maria Alves Paduan (PSDB) – CESASE


João Norberto Catucci (PSD) – COSPMAT





Câmara Municipal de

Álvares Machado

Comissão de Justiça, Redação e Legislação Participativa.

Comissão de Finanças, Orçamento, Fiscalização e Controle.

Comissão de Educação, Saúde, Assistência Social e Esportes.

Comissão de Obras, Serviços Públicos, Meio Ambiente e Turismo.



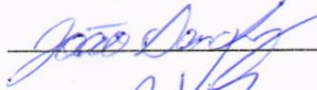



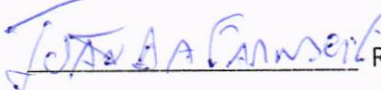
cmalvaresmachado.Idoc.com.br
camara@alvaresmachado.sp.leg.br
www.alvaresmachado.sp.leg.br
Rua Monsenhor Nakamura, 783, centro
19.160-049, Álvares Machado-SP
☎ (18) 3273-1331

III – PARECER CONJUNTO DAS COMISSÕES

As Comissões Permanentes, reunidas conjuntamente, acolhem o voto dos Relatores e, considerando a regular instrução da matéria, manifestam-se FAVORAVELMENTE à deliberação, em Plenário, do Projeto de Lei do Executivo nº 001/2026.

Sala das Comissões, 31 de março de 2026.

Assinam o presente Parecer Conjunto nº 006/2026 os membros das Comissões Permanentes da Câmara Municipal de Álvares Machado:

Vereador(a)	Assinatura	Função(ões) na(s) Comissão(ões)
Nêia Coronel Goulart		Presidente – CJRLP / Relatora – CESASE
Dudu Sanches		Relator – CJRLP / Presidente – CFOFC
João Sanchez		Membro – CJRLP
Michael Rodrigues		Relator – CFOFC / Presidente – COSPMAT
José Carlos Cabrera Parra		Membro – CFOFC
Regina Márcia Silva		Presidente – CESASE
João Norberto Catucci		Relator – COSPMAT
Marcos Roberto da Silva Soares	AUSENTE.	Membro – CESASE / Membro – COSPMAT
	MOTIVO: FALECIMENTO AVÔ.	





Câmara Municipal de
Álvares Machado

I Diretoria Legislativa

www.alvaresmachado.sp.leg.br
camara@alvaresmachado.sp.leg.br
Rua Monsenhor Nakamura, 783, Orixás
19.160-049 - Álvares Machado-SP
(18) 3273-1331

AUTÓGRAFO Nº 009/2026

À Sua Excelência,
Luiz Francisco Boigues,
Prefeito de Álvares Machado,

Senhor Prefeito,


A Mesa da Câmara Municipal de Álvares Machado, no uso de suas atribuições legais e regimentais, considerando a aprovação do Projeto de Lei abaixo vinculado, emite o presente Autógrafo para todos os efeitos legais.

Matérias Legislativas Vinculadas

Data Anexação: 31 de março de 2026

Matéria: **Projeto de Lei do Executivo nº 1 de 2026**. Autoria: Prefeito **Luiz Francisco Boigues**.
Dispõe sobre: Altera o Anexo I, da lei nº 3.137, de 17 de junho de 2024 e dá outras providências.


Mesa da Câmara Municipal de Álvares Machado, 31 de março de 2026.


JOEL NUNES DE ALMEIDA
Presidente


LUCINÉIA MARIA ALVES PADUAN
1º Secretária


CARLOS ALEXANDRE ARQUES SANCHES
2º Secretário

Registrado e publicado na Diretoria Legislativa, na data supra.


FABIANE MARIA DE SÃO JOSÉ
Diretoria Legislativa

