

## Ofício 025/2026

---

**De:** Gabinete J. - DL

**Para:** Gabinete \_Prefeitura\_ MUNICÍPIO DE ALVARES MACHADO

**Data:** 01/04/2026 às 10:20:33

**Setores envolvidos:**

DL

### Matéria legislativa resultante da 9ª sessão ordinária de 2026

**Ao Excelentíssimo Senhor**

**Luiz Francisco Boigues**

**Prefeito de Álvares Machado**

Senhor Prefeito,

Cumprimentando-o cordialmente, encaminhamos para apreciação de Vossa Excelência as matérias legislativas resultantes da 9ª Sessão Ordinária da Câmara Municipal de Álvares Machado, realizada em 31 de março de 2026.

Documento Anexado: [AUTOG N° 009/2026 - Autógrafo](#)

Matérias Legislativas Vinculadas

**Data Anexação:** 1 de Abril de 2026

**Matéria:** [Projeto de Lei do Executivo nº 1 de 2026](#)

Dispõe sobre: Altera o Anexo I, da lei nº 3.137, de 17 de junho de 2024 e dá outras providências.

---

**Data Anexação:** 1 de Abril de 2026

**Matéria:** [Requerimento nº 29 de 2026](#)

Ao Senhor Prefeito. Solicita providências para melhoria da iluminação pública em toda a extensão da Rua Severino Mauro, no Jardim Horizonte.

---

**Data Anexação:** 1 de Abril de 2026

**Matéria:** [Requerimento nº 30 de 2026](#)

Ao Senhor Prefeito. Solicita providências para execução de canaleta na Rua José Lino Batista, especialmente em frente ao nº 10.

---

**Data Anexação:** 1 de Abril de 2026

**Matéria:** [Requerimento nº 31 de 2026](#)

Ao Senhor Prefeito. Solicita informações sobre notificação de proprietário para limpeza, roçagem do terreno e construção de calçada em área no final da Rua Tupinambás.

---

**Data Anexação:** 1 de Abril de 2026

**Matéria:** [Requerimento nº 32 de 2026](#)

Ao Senhor Prefeito. Solicita providências para manutenção da Rua Guaicurus, especialmente no nº 316, no Jardim Bela Vista.

---

**Data Anexação:** 1 de Abril de 2026

**Matéria:** [Requerimento nº 33 de 2026](#)

Ao Senhor Prefeito. Solicita informações sobre o repasse de custeio à Santa Casa de Álvares Machado/SP.

---

**Data Anexação:** 1 de Abril de 2026

**Matéria:** [Indicação nº 12 de 2026](#)

Indica ao Executivo a realização de tapa-buracos e recuperação da via no final da Rua Guarucuia.

[G Nº 009/2026 - Autógrafo](#)

—  
**Fabiane Maria de São José**

*Assessora do Gabinete da Presidência, de Relações Institucionais e de Gestão Legislativa.*

**Anexos:**

ExpCM\_9so26001.pdf



## AUTÓGRAFO Nº 009/2026

À Sua Excelência,  
Luiz Francisco Boigues,  
Prefeito de Álvares Machado,

Senhor Prefeito,

A Mesa da Câmara Municipal de Álvares Machado, no uso de suas atribuições legais e regimentais, considerando a aprovação do Projeto de Lei abaixo vinculado, emite o presente **Autógrafo** para todos os efeitos legais.

### Matérias Legislativas Vinculadas

Data Anexação: 31 de março de 2026

Matéria: **Projeto de Lei do Executivo nº 1 de 2026**. Autoria: Prefeito **Luiz Francisco Boigues**.  
Dispõe sobre: Altera o Anexo I, da lei nº 3.137, de 17 de junho de 2024 e dá outras providências.

Mesa da Câmara Municipal de Álvares Machado, 31 de março de 2026.

  
JOEL NUNES DE ALMEIDA  
Presidente


  
LUCINÉIA MARIA ALVES PADUAN  
1º Secretária

  
CARLOS ALEXANDRE ARQUES SANCHES  
2º Secretário

Registrado e publicado na Diretoria Legislativa, na data supra.

  
FABIANE MARIA DE SÃO JOSÉ  
Diretoria Legislativa





**Projeto de Lei nº 01/2026**

*Altera o Anexo I, da Lei nº 3.137, de 17 de junho de 2024 e dá outras providencias.*

**Art. 1º** O Anexo I - Quadro de Identificação das Estradas Rurais Municipais, da Lei nº 3.137, de 17 de junho de 2024, passa a vigorar com a seguinte redação:

**Anexo I - Quadro de Identificação das Estradas Rurais Municipais**

Item	Identificação	Denominação Estrada Municipal	Trajeto/Localização	Coordenada Inicial	Coordenada Final	Situação
I.	AVM 015	Estrada Angelina Campos Fernandes	Inicia na Rua XV de novembro e termina na Rodovia Júlio Budiski	452444.77 / 7558001.50	453034.55 / 7557146.97	Aberta
II.	AVM 020	João Bartolo	Inicia na Rua João Bartolo e termina na Rodovia Júlio Budisk (SP - 501)	451334.67 / 7557919.12	452521.27 / 7556022.76	Aberta
III.	AVM 030 (Trecho 01) (Pavimentada)	Vereador José Molina	Inicia na rotatória do Centenário da Colônia Japonesa e termina na Avenida Brasil, Distrito de Coronel Goulart	451093.01 / 7557677.25	444289.21 / 7543739.64	Aberta
IV.	AVM 030 (Trecho 02)		Inicia Rua Santa Catarina, Distrito de Coronel Goulart e termina AVM 290 Estrada Luzitana	443993.35 / 7543067.44	442096.50 / 7539221.20	Fechada
V.	AVM 030 (Trecho 03)		Inicia na AVM 290 Estrada Luzitana e Termina na divisa municipal (Pirapozinho).	441972.84 / 7538993.08	442776.71 / 7537811.77	Fechada
VI.	AVM 040	Estrada Benedito Francisco da Silva	Inicia na Rotatória da Rua Ismael Dias da Silva e termina na divisa municipal (Presidente Bernardes)	449172.19 / 7559516.18	447050.61 / 7561232.41	Aberta
VII.	AVM 050		Inicia na Avenida Alfredo Marcondes e termina na divisa municipal (Alfredo Marcondes)	451155.20 / 7560439.07	455874.67 / 7567368.00	Aberta
VIII.	AVM 051		Inicia na AVM 050 e termina dentro do município em propriedade particular	451597.63 / 7563120.83	452595.30 / 7563202.34	Aberta
IX.	AVM 052		Inicia na AVM 429 e termina dentro do município em propriedade particular	454351.11 / 7564635.20	453119.70 / 7564601.89	Fechada
X.	AVM 110	Naoe Ogasawara	Inicia na AVM 030 Trecho 01 (Pavimentada) e termina dentro do município em propriedade particular.	449174.89 / 7555967.78	448404.52 / 7556476.67	Aberta

Assinado por 1 pessoa: JOEL NUNES DE ALMEIDA. Para verificar a validade das assinaturas, acesse https://cm.alvaresmachado.sp.gov.br/verificacao/75-D3EB-A7B7 e informe o código C7A5-CCB5-D3EB-A7B7





XI.	AVM 120	<b>Shokiti Miyashita</b>	Inicia na AVM 030 Trecho 01 (Pavimentada) e termina na AVM 130 Plinio Villalva.	450037.53 / 7556442.15	451131.70 / 7555347.71	Aberta
XII.	AVM 130	<b>Plinio Villalva</b>	Inicia na Rodovia Raposo Tavares SP - 501 e termina dentro do município em propriedade particular	451390.64 / 7556065.48	450623.16 / 7554316.36	Aberta
XIII.	AVM 140	<b>João Pereira Sobrinho</b>	Inicia na Rua João Pereira Sobrinho e termina dentro do município em propriedade particular	451692.48 / 7554728.70	451424.93 / 7554311.51	Aberta
XIV.	AVM 150	<b>Estrada Antônio Cavaletti (Tio Tunico)</b>	Inicia na estrada AVM 050 e termina dentro do município em propriedade particular	451596.33 / 7564484.59	449484.86 / 7567740.23	Aberta
XV.	AVM 151		Inicia na AVM 150 Antônio Cavaletti – Tio Tunico e termina dentro do município em propriedade particular.	450505.99 / 7567168.88	449948.11 / 7568660.83	Aberta
XVI.	AVM 152		Inicia na AVM 150 Antônio Cavaletti – Tio Tunico e termina AVM 325	451139.63 / 7566024.35	452166.54 / 7567773.74	Aberta
XVII.	AVM 170 (Trecho 01)		Inicia na AVM 380 e termina na AVM 170 Trecho 02	445253.01 / 7542815.64	445334.49 / 7543663.03	Aberta
XVIII.	AVM 170 (Trecho 02)		Inicia na AVM 170 Trecho 01 e termina na AVM 170 Trecho 03	445334.49 / 7543663.03	445655.42 / 7545323.76	Fechada
XIX.	AVM 170 (Trecho 03)		Inicia na AVM 170 Trecho 02 (Estrada Fechada) e termina na AVM 170 Trecho 04 (Estrada Fechada)	445655.42 / 7545323.76	446263.05 / 7547727.46	Aberta
XX.	AVM 170 (Trecho 04)		inicia na AVM 170 Trecho 03 e termina na AVM 269 Trecho 02 (Estrada Fechada)	446263.05 / 7547727.46	446801.21 / 7549418.08	Fechada
XXI.	AVM 171		Inicia na AVM 030 Trecho 01 (Pavimentada) e termina na AVM 170 Trecho 03	444762.92 / 7546221.23	445661.62 / 7545669.58	Aberta
XXII.	AVM 178	<b>Estrada Moriji Matsuno</b>	Inicia na AVM 030 e termina na Avenida Brasil (Dist. Cel. Goulart).	446528.69 / 7553340.80	443908.83 / 7543287.96	Aberta
XXIII.	AVM 248	<b>Estrada Antônio de Oliveira Gomes</b>	Inicia em frente residencial Mizobe e termina na Avenida Fagundes Varela	452732.95 / 7558906.87	456529.64 / 7558998.32	Aberta
XXIV.	AVM 249	<b>Edson Luiz Suguimoto</b>	Inicia na Rodovia Julio Budiski (SP - 501) e termina dentro do município em propriedade	453807.18 / 7558757.37	455702.16 / 7558811.17	Aberta

Assinado por 1 pessoa: JOEL NUNES DE ALMEIDA  
Para verificar a validade das assinaturas, acesse <https://cma.alvaresmachado.sp.gov.br/verificacao/doc.com.br> e informe o código C7A5-CCF5-D3EB-A7B7



			particular			
XXV.	<b>AVM 269 (Trecho 01)</b>		Inicia na AVM 178 Moriji Matsuno e termina AVM 030 Trecho 01 (Pavimentada)	441635.51 / 7550375.91	445030.80 / 7549190.59	Fechada
XXVI.	<b>AVM 269 (Trecho 02)</b>		Inicia na AVM 468 Silvio Alencar Milano e termina na AVM 477	446378.96 / 7549402.78	447561.69 / 7549440.10	Fechada
XXVII.	<b>AVM 269 (Trecho 03)</b>		Inicia na AVM 477 e termina na divisa municipal (Presidente Prudente)	448564.90 / 7549672.40	450084.86 / 7550279.79	Fechada
XXVIII.	<b>AVM 278</b>		Inicia na AVM 279 e termina dentro do município em propriedade particular	438351.18 / 7544319.45	437911.17 / 7542176.33	Aberta
XXIX.	<b>AVM 279</b>		Inicia na AVM 178 - Estrada Moriji Matsuno e termina na divisa municipal (Presidente Bernardes)	440517.81 / 7545263.41	437317.74 / 7545799.15	Aberta
XXX.	<b>AVM 282 (Trecho 01)</b>		Inicia na AVM 178 Estrada Moriji Matsuno e termina na AVM 178 Estrada Moriji Matsuno	440588.01 / 7545222.41	441292.81 / 7544229.48	Aberta
XXXI.	<b>AVM 282 (Trecho 02)</b>		Inicia na AVM 282 Trecho 01 e termina na AVM 278	440767.86 / 7543762.85	438258.19 / 7542292.38	Fechada
XXXII.	<b>AVM 290</b>	<b>Estrada Luzitana</b>	Inicia na Rodovia Olimpio Ferreira da Silva (SP - 272) e termina na divisa municipal (Pirapozinho)	446902.71 / 7539004.00	437014.94 / 7536243.47	Aberta
XXXIII.	<b>AVM 323</b>		AVM 324 Estrada do Gatti e termina na AVM 325	452667.44 / 7568048.31	452243.53 / 7567689.42	Aberta
XXXIV.	<b>AVM 324 (trecho 01)</b>	<b>Estrada do Gatti</b>	Inicia na AVM 050 e termina na divisa municipal (Presidente Bernardes)	453700.40 / 7566127.77	451451.19 / 7571830.85	Aberta
XXXV.	<b>AVM 324 (trecho 02)</b>	<b>Estrada do Gatti</b>	Inicia na Estrada do Gatti AVM 324 (trecho 01) e termina na divisa municipal (Presidente Bernardes)	451411.58 / 7571324.90	450657.60 / 7571384.26	Aberta
XXXVI.	<b>AVM 325</b>		Inicia na AVM 050 e termina dentro do município em propriedade particular	453614.26 / 7566065.80	450389.98 / 7569775.94	Aberta
XXXVII.	<b>AVM 326</b>		Inicia na AVM 50 e termina dentro do município em	453831.61 / 7566063.92	454636.86 / 7567364.48	Aberta

Assinado por 1 pessoa: JOEL NEVES DE ALMEIDA  
Para verificar a validade das assinaturas, acesse <https://cm.alvaresmachado.sp.gov.br/verificacao/C7A5-CCF5-D3EB-A7B7> e informe o código C7A5-CCF5-D3EB-A7B7



			propriedade particular			
XXXVIII.	<b>AVM 327</b>		Inicia na AVM 328 e termina no entroncamento da AVM 050 e AVM 429	455207.35 / 7564842.94	454424.30 / 7565747.42	Fechada
XXXIX.	<b>AVM 328</b>		Inicia na Rodovia Julio Budiski (SP - 501) e termina na AVM 050	457142.71 / 7562424.59	455355.45 / 7566559.38	Aberta
XL.	<b>AVM 330</b>	<b>Alfredo Santana</b>	Inicia na AVM 030 Trecho 01 (Pavimentada) e termina dentro do município em propriedade particular	449445.97 / 7556056.71	450140.50 / 7555665.79	Aberta
XLI.	<b>AVM 331</b>	<b>Estrada Zenji Hirata</b>	Inicia na Rodovia Raposo Tavares (SP 270) e termina na divisa municipal (Presidente Bernardes)	448093.52 / 7558381.42	440964.69 / 7554046.87	Aberta
XLII.	<b>AVM 332</b>		Inicia na AVM 331 Zenji Hirata e termina dentro do município em propriedade particular	444076.39 / 7555244.53	444611.40 / 7553918.31	Aberta
XLIII.	<b>AVM 333</b>		Inicia na AVM 331 Zenji Hirata e termina na divisa municipal (Presidente Bernardes)	446403.23 / 7558064.87	446000.80 / 7558263.98	Aberta
XLIV.	<b>AVM 334</b>		Inicia na AVM 330 Alfredo Santana e termina dentro do município em propriedade particular	449726.11 / 7555895.66	449832.75 / 7553983.31	Aberta
XLV.	<b>AVM 337</b>		Inicia na divisa municipal (Presidente Bernardes) e termina na divisa municipal (Presidente Bernardes)	437909.10 / 7550674.21	437263.55 / 7546315.68	Aberta
XLVI.	<b>AVM 346</b>	<b>Estrada Gonçalo</b>	Inicia na Estrada Ryotaro Miyashita AVM 428 e termina na Estrada Antônio Cavaletti – Tio Tunico AVM 150	450393.40 / 7564525.21	450983.27 / 7565556.31	Aberta
XLVII.	<b>AVM 349 (Trecho 01)</b>		Inicia na Rua Presidente Prudente e termina dentro do município em propriedade particular	452290.55 / 7558883.71	453818.46 / 7560654.94	Aberta
XLVIII.	<b>AVM 349 (Trecho 02)</b>		Inicia na AVM 349 Trecho 01 e termina na AVM 328	453818.46 / 7560654.94	455633.67 / 7563469.07	Fechada

Assinado por 1 pessoa: JOEL PINES DE ALMEIDA  
Para verificar a validade das assinaturas, acesse <https://portalverificacao/c7a5-cccf5-5-d3eb-a7b7> e informe o código C7A5-CCCF5-D3EB-A7B7



XLIX.	AVM 353 (Trecho 01)	Estrada Parmezan	Inicia na Rodovia Júlio Budiski (SP-501) e termina Estrada AVM 328	454533.04 / 7560052.82	456699.64 / 7562512.00	Aberta
L.	AVM 353 (Trecho 02)	Estrada Parmezan	Inicia na Rodovia Júlio Budiski (SP-501) e termina na Rodovia Júlio Budiski (SP-501)	457485.62 / 7562937.66	458307.59 / 7564287.28	Aberta
LI.	AVM 353 (Trecho 03)	Estrada Parmezan	Inicia na AVM 420 Brambilla e termina na Rodovia Julio Budiski (SP-501)	458228.67 / 7564550.26	458690.37 / 7564953.34	Fecha
LII.	AVM 353 (Trecho 04)	Estrada Parmezan	Inicia na Rodovia Júlio Budiski (SP-501) e termina na Rodovia Júlio Budiski (SP-501)	459071.16 / 7565600.42	459457.79 / 7566474.57	Aberta
LIII.	AVM 353 (Trecho 05)	Estrada Parmezan	Inicia na Rodovia Julio Budisk SP-501 e termina na AVM 248	454525.89 / 7559977.91	454464.88 / 7559262.54	Fecha
LIV.	AVM 365	Estrada Nossa Senhora da Vitoria	Inicia na AVM 380 e termina na divisa municipal (Presidente Prudente)	446329.84 / 7541760.28	450205.20 / 7547413.73	Aberta
LV.	AVM 380	Hermando Bavaresco	Inicia no encontro da Rua Espírito Santo com a Rua Minas Gerais, Distrito de Coronel Goulart e termina na divisa municipal (Pirapozinho)	444327.53 / 7543334.98	446961.90 / 7540036.54	Aberta
LVI.	AVM 382		Inicia Rua Santa Catarina, Distrito de Coronel Goulart e termina AVM 380	443997.45 / 7543065.06	446385.94 / 7540863.37	Aberta
LVII.	AVM 402	Estrada da Olaria	Inicia na AVM 365 – Estrada Nossa Senhora da Vitoria e termina dentro do município em propriedade particular	447068.73 / 7542652.82	449116.23 / 7543009.76	Aberta
LVIII.	AVM 420	Estrada Brambilla	Inicia na Rodovia Júlio Budiski (SP-501) e termina na AVM 050	458294.33 / 7564311.78	455808.88 / 7567223.80	Aberta

Assinado por 1 pessoa: JOEL NUNES DE ABREU  
Para verificar a validade das assinaturas, acesse <https://portal.alvaresmachado.sp.gov.br/verificacao/1doc.com.br/verificacao/C7A65-CCF5-D3EB-A7B7> e informe o código C7A65-CCF5-D3EB-A7B7



LIX.	AVM 423		Inicia na AVM 328 e termina dentro do município em propriedade particular	456642.71 / 7562925.66	456498.31 / 7563932.00	Aberta
LX.	AVM 425		Inicia na AVM 427 Mendes e termina dentro do município em propriedade particular	451851.26 / 7561460.54	451895.96 / 7561702.92	Aberta
LXI.	AVM 426		Inicia na AVM 427 Mendes e termina dentro do município em propriedade particular	452083.60 / 7561279.69	452321.02 / 7561603.73	Aberta
LXII.	AVM 427	Mendes	Inicia na AVM 050 e termina dentro do município em propriedade particular	451611.28 / 7561638.31	452369.74 / 7561631.78	Aberta
LXIII.	AVM 428	Estrada Ryotaro Miyashita	Inicia na AVM 050 e termina na divisa do municipal (Presidente Bernardes)	451381.30 / 7562795.81	448759.91 / 7566041.68	Aberta
LXIV.	AVM 429		Inicia na AVM 434 - Estrada Bortoluzzi e termina na AVM 050	454268.88 / 7563311.36	454424.30 / 7565747.42	Aberta
LXV.	AVM 430		Inicia na AVM 429 e termina dentro do município em propriedade particular	454273.32 / 7563447.00	453290.82 / 7563691.88	Aberta
LXVI.	AVM 433		Inicia na AVM 353 e termina dentro do município em propriedade particular	454555.13 / 7560357.95	453874.49 / 7561713.31	Aberta
LXVII.	AVM 434	Estrada Bortoluzzi	Inicia na Rodovia Júlio Budiski (SP - 501) e termina no entroncamento das estradas Estrada Minca AVM 437 e Estrada Franco AVM 429	455806.25 / 7561456.12	454270.06 / 7563311.96	Aberta
LXVIII.	AVM 434 (Trecho 02)		Inicia na Rodovia Júlio Budisk (SP - 501) e termina na Rua Souza Caldas	455767.20 / 7561398.13	455838.21 / 7560368.80	Aberta
LXIX.	AVM 434 (Trecho 03)		Inicia na Rua Souza Caldas e termina na AVM 353 trecho 05 (Estrada Fechada)	455838.21 / 7560368.80	454515.96 / 7559860.60	Fechada
LXX.	AVM 436		Inicia na AVM 434 Bortoluzzi e termina na AVM 349 Trecho 02 (Estrada Fechada).	455254.40 / 7561923.83	454740.26 / 7562179.47	Fechada
LXXI.	AVM 437	Estrada Minca	Inicia na AVM 050 e termina no entroncamento das Estradas Bortoluzzi AVM 434 e Estrada Franco AVM 429	451550.84 / 7561922.46	454269.47 / 7563312.75	Aberta

Assinado por 1 pessoa: JOEL NUNES DE ALMEIDA  
Para verificar a validade das assinaturas, acesse <https://cma.alvaresmachado.sp.gov.br/verificacao/C7A5-CCF5-D3EB-A7B7> e informe o código C7A5-CCF5-D3EB-A7B7



LXXII.	AVM 438	Estrada Costa	Inicia na AVM 050 e termina dentro do município em propriedade particular	451343.69 / 7560689.59	449383.60 / 7563111.55	Aberta
LXXIII.	AVM 439	Estrada José Ross Sanchez	Inicia na Estrada Parmezan AVM 353 e termina na Rua Presidente Prudente AVM 349	454541.33 / 7560220.91	453712.76 / 7560532.72	Aberta
LXXIV.	AVM 440		Inicia na AVM 437 Minca e termina na AVM 430	453757.38 / 7563037.64	453775.77 / 7563569.96	Aberta
LXXV.	AVM 441		Inicia na Rua Euclides da Cunha e termina na divisa municipal (Presidente Bernardes)	450382.11 / 7559284.95	448202.61 / 7564484.26	Aberta
LXXVI.	AVM 442		Inicia na AVM 441 e termina dentro do município em propriedade particular	448715.76 / 7561631.87	448163.74 / 7561718.67	Aberta
LXXVII.	AVM 450		Inicia na divisa municipal (Presidente Bernardes) e termina na divisa municipal (Presidente Bernardes).	447091.09 / 7561626.79	450856.36 / 7572126.32	Fecha
LXXVIII.	AVM 462 (Trecho 01)	Estrada Takumi Sasaki	Inicia na AVM 030 e termina dentro do município	448209.46 / 7554557.00	448549.53 / 7553749.18	Aberta
LXXIX.	AVM 462 (Trecho 02)	Estrada Takumi Sasaki	Inicia dentro do município e termina dentro do município	448549.53 / 7553749.18	449578.71 / 7552779.38	Fecha
LXXX.	AVM 462 (Trecho 03)	Estrada Takumi Sasaki	Inicia dentro do município e termina na divisa municipal (Presidente Prudente)	449578.71 / 7552779.38	450134.36 / 7551884.79	Aberta
LXXXI.	AVM 463		Inicia na AVM 178 - Estrada Moriji Matsuno e termina na AVM 331 - Estrada Zenji Hirata	440964.66 / 7554045.42	440460.72 / 7550598.84	Aberta
LXXXII.	AVM 466		Inicia na AVM 463 e termina dentro do município em propriedade particular	440453.33 / 7550599.48	439185.31 / 7550994.43	Aberta

Assinado por 1 pessoa: JOEL NUNES DE ALMEIDA  
Para verificar a validade das assinaturas, acesse <https://cm.alvaresmachado.sp.gov.br/verificacao/C7AS-CCF5-D3EB-A7B7> e informe o código C7AS-CCF5-D3EB-A7B7



LXXXIII.	AVM 467		Inicia na AVM 030 Trecho 01 (Pavimentada) e termina na AVM 468 Silvio Alencar Milano	445936.64 / 7551716.10	447995.61 / 7550604.86	Aberta
LXXXIV.	AVM 468	<b>Estrada Silvio Alencar Milano</b>	Inicia na AVM 030 e termina na divisa municipal (Presidente Prudente)	445042.29 / 7549168.09	450127.99 / 7550460.42	Aberta
LXXXV.	AVM 469	<b>Estrada Antônio Garcia Perez</b>	Inicia na AVM 467 e termina dentro do município em propriedade particular	446340.43 / 7551352.47	445977.26 / 7550623.56	Aberta
LXXXVI.	AVM 470		Inicia na AVM 178 - Estrada Moriji Matsuno e termina na AVM 337	439360.72 / 7548742.25	438174.46 / 7548396.96	Aberta
LXXXVII.	AVM 471		Inicia na AVM 030 - Rodovia Vereador José Molina e termina na AVM 178 - Moriji Matsuno	444785.97 / 7548106.03	440705.39 / 7547556.03	Aberta
LXXXVIII.	AVM 472	<b>Estrada João Zamora</b>	Inicia na AVM 030 e termina na AVM 170	444992.12 / 7547735.78	446044.40 / 7547672.13	Aberta
LXXXIX.	AVM 473		Inicia na AVM 178 Moriji Matsuno e termina na AVM 337	439573.27 / 7548068.93	437657.49 / 7546752.98	Fechada
XC.	AVM 474		Inicia na AVM 471 e termina na AVM 178 Estrada Moriji Matsuno	441952.86 / 7544225.47	443447.14 / 7547826.82	Aberta
XCI.	AVM 475	<b>Estrada Paulo Correia dos Santos</b>	Inicia na AVM 050 e termina na Rua Martinópolis	451347.84 / 7560688.37	452187.54 / 7559285.34	Aberta
XCII.	AVM 476		Inicia na AVM 030 (Trecho 01) e termina dentro do município em propriedade particular	444540.18 / 7545633.24	444175.66 / 7545842.07	Aberta
XCIII.	AVM 477		Inicia na AVM 468 e termina na divisa municipal (Presidente Prudente)	447489.54 / 7549841.62	450147.23 / 7548245.55	Aberta
XCIV.	AVM 478		Inicia na AVM - 279 e termina na divisa municipal (Presidente Bernardes)	438101.72 / 7544427.28	436975.40 / 7543105.95	Aberta
XCV.	AVM 482		Inicia na AVM 365 - Estrada Nossa Senhora da Vitória e termina dentro do município em propriedade particular	448691.94 / 7544755.14	449560.66 / 7545046.62	Aberta
XCVI.	AVM 490 (Trecho 01)		Inicia na AVM 382 - Estrada do Barreiro e termina na AVM 290 - Estrada Luzitana	444321.91 / 7541194.01	443874.47 / 7539467.07	Aberta

Assinado por 1 pessoa: JOE NUNES DE ABEÍDA  
Para verificar a validade das assinaturas, acesse <https://cmv.alvaresmachado.sp.gov.br/verificacao/C7A5-CCF5-D3EB-A7B7> e informe o código C7A5-CCF5-D3EB-A7B7



XCVII.	<b>AVM 490 (Trecho 02)</b>		Inicia na AVM 290 - Estrada Luzitana e termina na divisa municipal (Pirapozinho)	443874.47 / 7539467.07	443426.51 / 7538218.45	Fechada
XCVIII.	<b>AVM 491</b>		Inicia na AVM 178 - Estrada Moriji Matsuno e termina na AVM 337	440353.78 / 7550029.41	437945.12 / 7549551.79	Aberta
XCIX.	<b>AVM 492</b>		Inicia na AVM 290 - Estrada Luzitana e termina na divisa municipal (Pirapozinho)	439741.66 / 7538834.03	440284.40 / 7537606.14	Aberta
C.	<b>AVM 493</b>		Inicia na AVM 290 - Estrada Luzitana e termina na divisa municipal (Pirapozinho)	438332.41 / 7537793.53	438855.24 / 7536851.90	Fechada

**Art. 2º** Esta lei entra em vigor na data de sua publicação revogando-se disposição em contrário.

Prefeitura Municipal de Álvares Machado, 24 de fevereiro de 2026.


LUIZ  
FRANCISCO  
BOIGUES:0697  
7905840

Assinado de forma  
digital por LUIZ  
FRANCISCO  
BOIGUES:06977905840  
Dados: 2026.03.18  
13:51:25 -03'00'

**LUIZ FRANCISCO BOIGUES**  
Prefeito Municipal



31 MAR. 2026





# CÂMARA MUNICIPAL DE ÁLVARES MACHADO

Rua Monsenhor Nakamura, 783, CEP 19160-000 – SP. Fone (18) 3273-1331

*Poder Legislativo*

## REQUERIMENTO Nº 029/2026

**Ementa:** Ao Senhor Prefeito. Solicita providências para melhoria da iluminação pública em toda a extensão da Rua Severino Mauro, no Jardim Horizonte.

Senhor Presidente,

Nos termos do Regimento Interno desta Casa e após ouvir o Plenário, REQUEIRO que seja oficiado ao Excelentíssimo Senhor Prefeito, para que, por meio do setor competente, adote as providências necessárias para a melhoria da iluminação pública em toda a extensão da Rua Severino Mauro, no Jardim Horizonte, principalmente na ponte, com a devida programação para execução dos serviços.

Segue fotos do local:



### JUSTIFICATIVA:

A solicitação atende às reivindicações dos moradores, que relatam deficiência na iluminação pública ao longo da via, comprometendo a segurança e a circulação, especialmente no período noturno.

Sala das Sessões, 24 de março de 2026.

**REGINA MÁRCIA**  
Vereadora

APROVADO  
 REJEITADO

09ª S.O.,  
Em 31 de março de 2026.

\_\_\_\_\_  
**PRÉSIDENTE**



# CÂMARA MUNICIPAL DE ÁLVARES MACHADO

Rua Monsenhor Nakamura, 783, CEP 19160-000 – SP. Fone (18) 3273-1331

*Poder Legislativo*


## REQUERIMENTO Nº 030/2026

**Ementa:** Ao Senhor Prefeito. Solicita providências para execução de canaleta na Rua José Lino Batista, especialmente em frente ao nº 10.

Senhor Presidente,

Nos termos do Regimento Interno desta Casa e após ouvir o Plenário, REQUEIRO que seja oficiado ao Excelentíssimo Senhor Prefeito, para que, por meio do setor competente adote as providências necessárias para execução de canaleta na Rua José Lino Batista, especialmente em frente ao nº 10.

Segue fotos do local:




### JUSTIFICATIVA:

A via apresenta grande fluxo de caminhões, o que tem causado desgaste no pavimento e acúmulo de água, tornando necessária a intervenção/construção de canaleta para melhorar o escoamento e garantir mais segurança aos usuários.

Sala das Sessões, 24 de março de 2026.

  
**REGINA MÁRCIA**  
Vereadora

<input checked="" type="checkbox"/> APROVADO
<input type="checkbox"/> REJEITADO
09ª S.O., Em 31 de março de 2026.
 _____ <b>PRÉSIDENTE</b>



# CÂMARA MUNICIPAL DE ÁLVARES MACHADO

Rua Monsenhor Nakamura, 783, CEP 19160-000 – SP. Fone (18) 3273-1331

*Poder Legislativo*

## REQUERIMENTO Nº 031/2026

**Ementa:** Ao Senhor Prefeito. Solicita informações sobre notificação de proprietário para limpeza, roçagem do terreno e construção de calçada em área no final da Rua Tupinambás.

Senhor Presidente,

Nos termos do Regimento Interno desta Casa e após ouvir o Plenário, REQUEIRO que seja oficiado ao Excelentíssimo Senhor Prefeito, para que, por meio do setor competente, proceda à notificação do proprietário da área localizada ao final da Rua Tupinambás para realização de limpeza, roçagem do terreno e construção de calçada, adotando as medidas cabíveis em caso de descumprimento, conforme previsto no artigo 5º da Lei nº 1.648, de 30 de agosto de 1989.

Seguem fotos do local:




### JUSTIFICATIVA:

Moradores e vizinhança reclamam do mato alto, falta de roçagem, aparecimento de muitas cobras, aranhas e escorpiões, gerando riscos à população, e, falta de calçada no local. Conforme o que dispõe o artigo 5º da Lei nº 1.648, de 30 de agosto de 1989: "Os proprietários ou possuidores de imóveis, edificados ou não, situados na zona urbana do município, em vias e logradouros públicos dotados de asfalto, guias e sarjetas, são obrigados a construir, além dos muros de fecho, também os respectivos passeios e mantê-los em perfeito estado de conservação".

Sala das Sessões, 25 de março de 2026.

**JOÃO SANCHEZ**

Vereador

<input checked="" type="checkbox"/> APROVADO
<input type="checkbox"/> REJEITADO
09ª S.O., Em 31 de março de 2026.

<b>PRESIDENTE</b>



# CÂMARA MUNICIPAL DE ÁLVARES MACHADO

Rua Monsenhor Nakamura, 783, CEP 19160-000 – SP. Fone (18) 3273-1331

*Poder Legislativo*

## REQUERIMENTO Nº 032/2026

**Ementa:** Ao Senhor Prefeito. Solicita providências para manutenção da Rua Guaicurus, especialmente no nº 316, no Jardim Bela Vista.

Senhor Presidente,

Nos termos do Regimento Interno desta Casa e após ouvir o Plenário, REQUEIRO que seja oficiado ao Excelentíssimo Senhor Prefeito, para que, por meio do setor competente, adote providências para reparo da via na Rua Guaicurus, especialmente na altura do nº 316 e na esquina indicada, com correção de buracos, remoção de pedras soltas e solução para o acúmulo de água.

### JUSTIFICATIVA:

Moradores relatam, há longo tempo, as más condições da via, com buracos, pedras soltas e água acumulada em dias de chuva, causando riscos e transtornos à população.

Sala das Sessões, 25 de março de 2026.

  
**MICHAEL RODRIGUES**  
Vereador

APROVADO  
 REJEITADO

09ª S.O.,  
Em 31 de março de 2026.

  
PRESIDENTE



# CÂMARA MUNICIPAL DE ÁLVARES MACHADO

Rua Monsenhor Nakamura, 783, CEP 19160-000 – SP. Fone (18) 3273-1331

*Poder Legislativo*

## REQUERIMENTO Nº 033/2026

**Ementa:** Ao Senhor Prefeito. Solicita informações sobre o repasse de custeio à Santa Casa de Álvares Machado/SP.

Senhor Presidente,

Nos termos do Regimento Interno desta Casa e após ouvir o Plenário, REQUEIRO que seja oficiado ao Excelentíssimo Senhor Prefeito, para que, por meio do setor competente, preste informações acerca da situação dos repasses de custeio destinados à Santa Casa de Álvares Machado/SP, incluindo a regularidade dos pagamentos e eventual programação de normalização, se necessária.

### JUSTIFICATIVA:

A solicitação decorre de demandas frequentes da população, que busca esclarecimentos sobre o tema, considerando a relevância dos serviços prestados pela instituição à comunidade.

Sala das Sessões, 25 de março de 2026.

**CABRERA**

Vereador

APROVADO  
 REJEITADO

09ª S.O.,  
Em 31 de março de 2026.

**PRESIDENTE**



# CÂMARA MUNICIPAL DE ÁLVARES MACHADO

Rua Monsenhor Nakamura, 783, Álvares Machado – SP, CEP 19160-049.

☎ (18) 3273-1331 | ✉ câmara@alvaresmachado.sp.leg.br

*Poder Legislativo*

## INDICAÇÃO Nº 012/2026

**Ementa:** Indica ao Executivo a realização de tapa-buracos e recuperação da via no final da Rua Guarucaia.

Senhor Presidente,

INDICO, nos termos regimentais, ao Excelentíssimo Senhor Prefeito, que determine ao setor competente a realização de serviços de tapa-buracos no final da Rua Guarucaia, nas proximidades da área destinada à construção de moradias da CDHU, bem como a inclusão da recuperação definitiva da via, com recapeamento ou concretagem, no planejamento municipal.

Segue foto do local:



### JUSTIFICATIVA:

A via encontra-se em más condições, com buracos que dificultam o tráfego e geram riscos aos usuários, sendo necessário o reparo de primeiro momento e planejamento de solução definitiva.

Sala das Sessões, 25 de março de 2026.

**JOÃO SANCHEZ**

Vereador

**LIDO NA 09ª SESSÃO  
ORDINÁRIA**

31/03/2026



## VERIFICAÇÃO DAS ASSINATURAS



Código para verificação: C7A5-CCF5-D3EB-A7B7

Este documento foi assinado digitalmente pelos seguintes signatários nas datas indicadas:



CAMARA MUNICIPAL DE ALVARES MACHADO (CNPJ 53.303.376/0001-31) VIA PORTADOR JOEL NUNES DE ALMEIDA (CPF 204.XXX.XXX-12) em 01/04/2026 10:24:19 GMT-03:00

Papel: Parte

Emitido por: AC SINCOR RFB G5 << AC Secretaria da Receita Federal do Brasil v4 << Autoridade Certificadora Raiz Brasileira v5 (Assinatura ICP-Brasil)

Para verificar a validade das assinaturas, acesse a Central de Verificação por meio do link:

<https://cmalvaresmachado.1doc.com.br/verificacao/C7A5-CCF5-D3EB-A7B7>